

Ciudad de México

GUÍA TURÍSTICA



CIUDAD DE MÉXICO
CAPITAL DE LA TRANSFORMACIÓN

INSTRUCTIVOS DE USO:

GUÍA INTERACTIVA CIUDAD DE MÉXICO

Esta guía está diseñada para que navegues la Ciudad de México con un solo click. Aprovecha las funciones digitales integradas:

01 Navegación Directa

- Índice Interactivo: Haz click en cualquier título o número de página en el CONTENIDO para ir directamente a esa sección.
- Botón de Retorno: Haz click en la palabra “ÍNDICE” (ubicada al pie de cada página) para regresar al menú principal instantáneamente.
- Mapas: Haz click en los botones de MAPA para ver la ubicación detallada de cada zona.



ÍNDICE

MAPAS

02 Funciones en un Click

Busca estos iconos en las secciones de interés:

- Clima: Consulta el tiempo actual en la ciudad.
- Divisas: Accede a un convertidor de moneda en línea.
- Cartelera: Revisa los eventos y espectáculos vigentes.



03 Reservas y Experiencias

- Reserva Directa: Haz click en los botones “RESERVA AHORA” para comprar vuelos (Aeroméxico) o tours específicos.
- Videos: Haz click en los iconos de reproducción para disfrutar material audiovisual del destino.
- Redes Sociales: Haz click en los logos (Facebook, TikTok) para ver promociones y ofertas actualizadas.

RESERVA TU TOUR AHORA



Elaborado por:



www.programadestinosmexico.com

CONTENIDO

RESERVA AHORA




Bienvenida a la Ciudad de México.

- 1. Ciudad de México.
- 2. ¿Cómo llegar a la CDMX ?
- 3. Guía de movilidad en la CDMX
- 4. Mapa del transporte público.
- 5. ¿ Cuando viajar a la ciudad ?
- 6. Experiencias Imperdibles en la ciudad.

PONIENTE DE LA CIUDAD

- 9. Roma - Condesa. Atractivos, Museos. Mapa.
- 12. Itinerario para la Roma-Condesa.
- 13. Hotel Benidorm. Mesón del Monje.
- 15. Chapultepec. Atractivos, Museos. Mapa.
- 19. Polanco. Entretenimiento. Museos. Mapa.
- 21. Itinerario sugerido: "Polanco Chic"
- 23. Santa Fe.



CENTRO HISTÓRICO

- 25. Centro Histórico. Atractivos, Iglesias. Museos. Mapa.
- 30. AMAV Ciudad de México. Turibus.
- 31. Universe Travel Mexico. DMC. Palacio de la Autonomía.
- 33. Ruta a pie: "Los Tesoros del Centro"

SUR DE LA CIUDAD

- 36. San Ángel. Plazas y espacios



- culturales. Iglesias. Museos, Mapa.
- 39. Coyoacán. Plazas, Iglesias, Museos, Mapa.
- 41. Itinerario San Ángel-Coyoacán
- 43. Zona Insurgentes. Atractivos Cultura y Museos.
- 44. Xochimilco. Tlalpan. Estadio Banorte. San Andrés Mixquic. San Pedro Actopan. Museos.
- 46. Itinerario: Joyas del Sur de la Ciudad de México.



NORTE DE LA CIUDAD

- 47. Basílica de Guadalupe.
- 48. Plaza de las Tres Culturas Santa María la Ribera. Azcapotzalco.
- 49. Teotihuacán

ORIENTE DE LA CIUDAD

- 50. Iztapalapa. Museos. Utopías. Central de Abastos. Cerro de la Estrella, Sierra Santa Catarina.

ECOLOGÍA Y AVENTURA


- 52. La Naturaleza en la ciudad. Reservas Naturales y jardines.

EXPERIENCIAS EN LA CIUDAD

- 54. Gastronomía en la ciudad.
- 56. De compras por la ciudad.
- 58. Turismo de Reuniones.
- 60. Itinerario CDMX Express: Negocios y Cultura

MAPAS DE REFERENCIA

- 61. Mapa de alrededores de la ciudad.



¡VIAJA MÁS Y
GASTA MENOS!

RESERVA AHORA AL MEJOR PRECIO



© 2026. Todos los derechos reservados. Prohibida su reproducción parcial o total con fines de lucro.

ÍNDICE

Acapulco empieza en Aeroméxico

Viaja en uno de nuestros vuelos diarios desde la Ciudad de México.

aeromexico.com



DIRECTORIO

Clara Marina Brugada Molina

Jefa de Gobierno de la Ciudad de México

Alejandra Frausto Guerrero

Secretaria de Turismo de la Ciudad de México

Carlos Martínez Velázquez

Director General del Fondo Mixto de Promoción Turística de la Ciudad de México

Jennie Shrem Serur

Directora General del Instituto de Promoción Turística

Katia Vanessa López González

Directora General de Competitividad Turística

Jorge Guerrero Carrasco

Director General de Servicios al Turismo

Manuel Zepeda Mata

Director General de Equipamiento Turístico

Abrahamsini Christian Llanos Haro

Coordinador de Promoción Turística Nacional e Internacional

Iván Israel Ruiz Vargas

Coordinador de Estrategias de Mercadotecnia

CIUDAD DE MÉXICO CORAZÓN GRANDE



Bienvenidos a la Ciudad de México

La Ciudad de México es de corazón grande. Con más de 700 años de historia, es un destino que cautiva con su grandeza. Aquí, el pasado y el presente conviven en perfecta armonía, ofreciendo a los visitantes una experiencia única que combina tradición, modernidad y hospitalidad. Es un lugar donde la diversidad florece y la libertad se vive plenamente.

Reconocida como la capital con mayor oferta cultural del planeta, la Ciudad de México es un paraíso para los amantes del arte, la arquitectura y la historia. Museos de primer nivel, teatros, galerías y zonas arqueológicas coexisten con una escena contemporánea que reinventa constantemente sus expresiones creativas.

La grandeza de la CDMX se mide también en su asombroso entorno natural, debido a que el 60% de su territorio está conformado por suelos de conservación. Chapultepec, el bosque cultural más grande del mundo, con sus más de 800 hectáreas, alberga museos, parques y espacios de esparcimiento.

Su gastronomía es otro de sus tesoros invaluable. La CDMX es un festín para los sentidos, con sabores que van desde los antojitos callejeros hasta la alta cocina reconocida internacionalmente. A esto se suma un clima agradable todo el año, lo que permite disfrutar de su vida nocturna, sus terrazas y sus calles llenas de historia en cualquier temporada.

Más que un destino turístico, la Ciudad de México es una experiencia inolvidable. Sede de eventos de talla internacional, conciertos, congresos, eventos deportivos, festivales y, por tercera vez, la Copa Mundial de Fútbol en 2026. Su red de movilidad de primer nivel, sus políticas de bienestar y sus espacios inclusivos la convierten en un modelo de transformación social.

Cada visitante es recibido con el corazón abierto porque en la CDMX, la hospitalidad y la alegría son GRANDES. Una vez que la visites, siempre querrás regresar.

Lic. Alejandra Frausto Guerrero
Secretaria de Turismo de la Ciudad de México



Moderna y vibrante

Una ciudad con mucho corazón que ofrece toda una gama de atractivos



La CDMX no es solo una capital; es un “museo viviente” donde conviven 700 años de historia, desde ruinas prehispánicas hasta rascacielos de vanguardia.

Cultura e Historia

Patrimonio: 7 zonas arqueológicas y arquitectura colonial barroca.

Museos: ¡Un paraíso para mentes curiosas! Posee 185 museos y 64 teatros. Es la segunda ciudad con más museos en el mundo, solo después de Londres.

Iconos: El Palacio de Bellas Artes y el Castillo de Chapultepec.

Entretenimiento y Vida Nocturna

Eventos: Sede del Gran Premio de F1 y el Maratón de la CDMX.

Tradicición: El espectacular Desfile de Día de Muertos en Reforma.

Sabor: Restaurantes de clase mundial y gastronomía callejera única.

Clima y Confort

Temperatura: Media anual de 15°C (clima templado ideal).

Infraestructura: Hoteles de lujo, centros comerciales exclusivos y conectividad total.



Tips para el Turista

Transporte: Usa el Metro o apps de transporte privado para evitar el tráfico pesado en horas pico.

Caminatas: Paseo de la Reforma es ideal para recorrerse a pie un domingo por la mañana.

Reservas: Si buscas ir a museos famosos (como el de Frida Kahlo) o restaurantes de alta gama, reserva con semanas de anticipación.



¿Sabías que...?

Escenario de Cine: En estas calles se han filmado superproducciones como Godzilla: King of the Monsters, Spectre (James Bond) y la galardonada Roma.

Tour de cine

Cómo llegar a la CDMX

La capital mexicana es uno de los nodos logísticos más importantes de América. Aquí tienes las mejores opciones para tu llegada:

Por Aire: Aeropuertos

1. Aeropuerto Int. Benito Juárez (AICM):

Perfil: El más cercano al centro y principal receptor de vuelos internacionales.

Servicios: 2 terminales, Duty Free, casas de cambio 24/7 y hoteles internos.

Conexión Foránea: Terminales de autobuses directas a Puebla, Querétaro, Cuernavaca y más.

2. Aeropuerto Int. Felipe Ángeles (AIFA)

Perfil: Aeropuerto ubicado en el Estado de México, enfocado en vuelos nacionales y algunas rutas internacionales.

Servicios: Tiendas, restaurantes y hoteles

Conexión: Existe un servicio de autobús directo entre ambos aeropuertos y operan diversas líneas de autobuses foráneos que conectan con diferentes destinos como Cuernavaca, Pachuca, Puebla y Querétaro, entre otras.



Por Tierra: Terminales de Autobús

La CDMX tiene cuatro terminales estratégicas según el punto cardinal al que te dirijas:

Terminal de Autobuses de Pasajeros de Oriente (TAPO)

Destinos principales: Puebla, Veracruz, Yucatán, Chiapas (Sureste).

Central del Norte

Destinos principales: Querétaro, Monterrey, Guadalajara, USA (Norte/Bajío).

Terminal Poniente (Observatorio)

Destinos principales: Toluca, Michoacán, Guadalajara (Oeste).

Central de Autobuses del Sur (Tasqueña)

Destinos principales: Cuernavaca, Taxco, Acapulco y Oaxaca.

Por Carretera: Auto Particular

Si decides conducir, toma en cuenta estos puntos legales y de seguridad:

Seguros: Si vienes de EE.UU. o Canadá, debes contratar un seguro mexicano; el extranjero no tiene validez legal aquí.

Permisos: Tramita tu Importación Temporal de Vehículos en Banjército o consulados antes de cruzar la frontera.

Peajes: Prefiere las autopistas de cuota. ¡Importante! Conserva tu ticket de pago, ya que es tu comprobante de seguro de viajero en la autopista.

Tips para tu Llegada

Transporte Seguro: En los aeropuertos y terminales, utiliza solo Taxis Autorizados (compra el boleto en los quioscos oficiales dentro de la terminal) o aplicaciones como Uber/Didi.

Efectivo: Aunque el pago con tarjeta es común, siempre carga algo de pesos mexicanos para propinas o transporte público al llegar.

Hoy No Circula: Si traes auto propio o rentado, verifica las restricciones ambientales de la CDMX (calendario de circulación según el número de placa).



Guía de movilidad en la CDMX



Transporte Público

Tarjeta de Movilidad Integrada (MI)

Compra la Tarjeta MI en cualquier estación de Metro o Metrobús. Es obligatoria para casi todos los transportes y cuesta \$15 MXN (más la recarga que desees).

Metro CDMX (12 líneas)

Recorre largas distancias rápido.

(Evita las horas pico).

Costo: \$5.00

Horarios: 5 AM - 12 AM (varía según día)

Metrobús (7 líneas)

Viaja por avenidas principales como

Reforma o Insurgentes

Costo: \$6.00

Horarios: 4:30 AM - 12 AM

Trolebús (11 líneas)

Recorre rutas por el centro y sur.

Costo: \$4.00

RTP (Red de Transporte de Pasajeros)

Recorre rutas en toda la ciudad

Costo: Tarifa variable según ruta

Tren Ligero

Conecta Metro Taxqueña con Xochimilco

Costo: \$3.00

Cablebús (3 líneas)

¡Turismo de altura! Vistas increíbles de la ciudad desde el aire.

Costo: \$7.00

Tren Suburbano (1 línea)

Conecta con el Estado de México va de Buenavista a Cuautitlán

Costo: \$10.50 - \$24.50

Mexibús (4 líneas)

Autobuses de tránsito rápido que conectan con el Estado de México

Costo: \$10.00



Transporte Privado y Apps

Apps (Uber, Didi, Cabify): La opción más segura y cómoda. Considera que en horas pico el precio puede duplicarse (Tarifa Dinámica).

Taxis: ¡Cuidado! No tomes taxis libres en la calle. Usa solo Taxis de Sitio (ubicados en bases fijas) o pídelos por teléfono desde tu hotel.

Ecobici: El sistema de bicis compartidas. Regístrate en la web o app y vincula tu Tarjeta MI. Es perfecto para zonas como Condesa, Roma y Polanco.



Tour en bici por la Ciudad



Si traes auto propio...

Parquímetros: En zonas como Polanco o Roma, usa la app Mueve Ciudad para pagar desde tu celular y evitar "la araña" (bloqueador de llanta).

Hoy No Circula: Revisa en internet si tu placa tiene permiso de circular ese día para evitar multas ambientales costosas.



Clima actual en la Ciudad de México

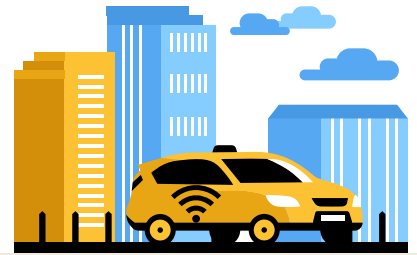


Cartelera de la Ciudad de México

Eventos culturales, festivales y ferias



Convertidor de monedas



Tips de Oro para el Viajero

Apps de Ruta: Descarga Moovit o usa Google Maps; son muy precisas para saber qué bus o línea de metro tomar en tiempo real.

El "Reloj" de la Ciudad: Evita el transporte de 7:00 a 10:00 AM y de 6:00 a 9:00 PM. La ciudad colapsa y viajar puede ser agobiante.

Seguridad: En Metro y Metrobús, lleva siempre tu mochila al frente y mantén tus pertenencias a la vista.

Zonas Exclusivas: El Metro y Metrobús tienen secciones (vagonetas o áreas frontales) exclusivas para mujeres y niños. Están señalizadas en rosa.

Domingos de Bici: Todos los domingos, la avenida principal (Reforma) se cierra a los autos para que miles de personas caminen o anden en bicicleta.

Museos Subterráneos: Algunas estaciones de Metro tienen atractivos como la estación Pino Suárez que tiene el adoratorio a Ehécatl (Dios del Viento), ¡una pirámide real dentro del Metro!

¿Sabías que...?

Récord Mundial: El Cablebús de la CDMX es una de las líneas de teleférico urbano más largas del mundo. ¡Es un tour panorámico por solo 7 pesos!

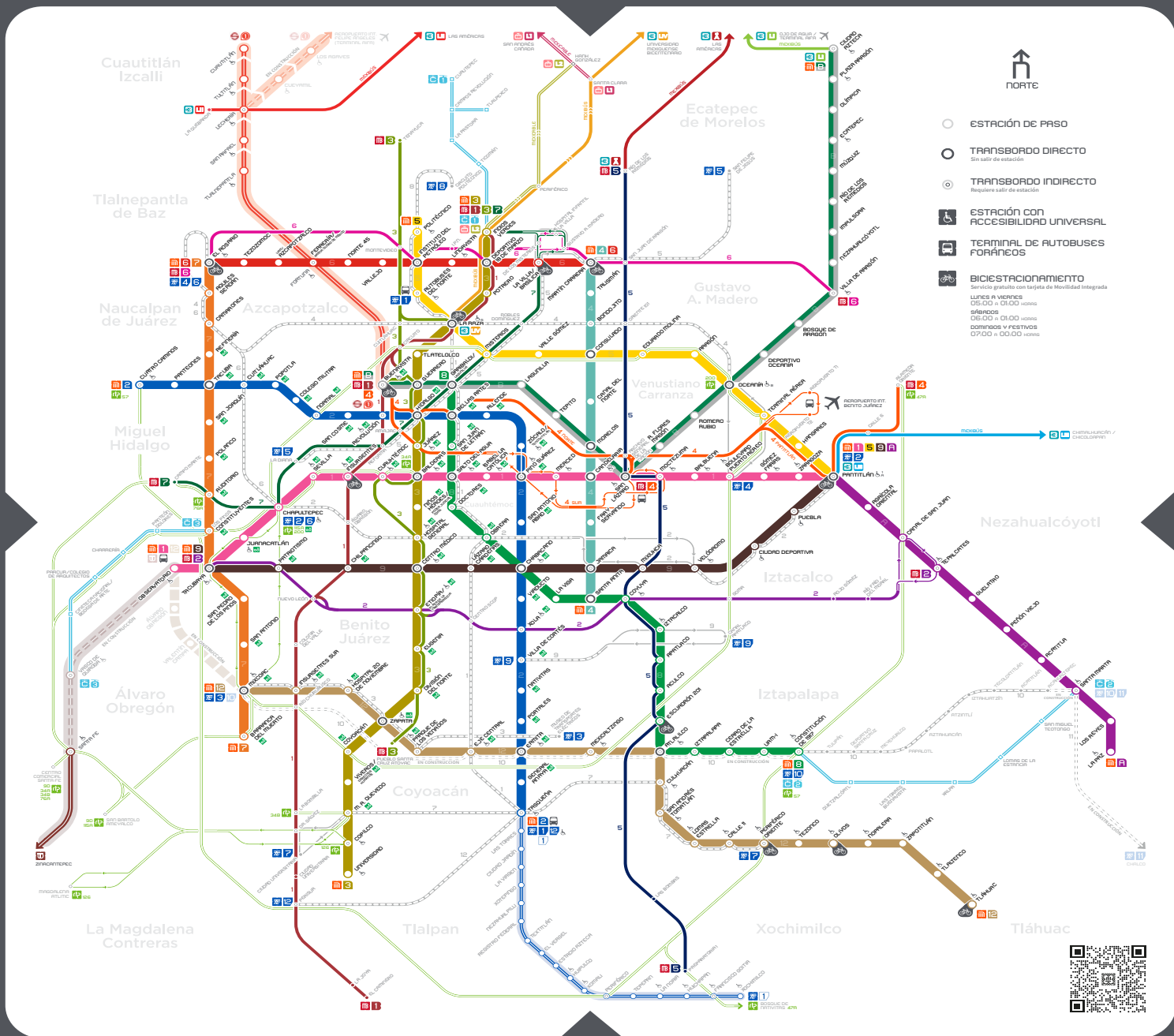


Mapa de Transporte Público



MOVILIDAD INTEGRADA DE LA CIUDAD DE MÉXICO
UNA CIUDAD, UN SISTEMA

SISTEMA DE TRANSPORTE COLECTIVO METRO



- ESTACIÓN DE PASO
- TRANSBORDO DIRECTO
Sin salir de estación
- TRANSBORDO INDIRECTO
Requiere salir de estación
- ESTACIÓN CON ACCESIBILIDAD UNIVERSAL
- TERMINAL DE AUTOBUSOS FORÁNEOS
- BICICESTACIONAMIENTO
Servicio gratuito con tarifas de movilidad integrada

LUNES A VIERNES
05:00 a 01:00 horas
SÁBADOS
05:00 a 01:00 horas
DOMINGOS Y FESTIVOS
07:00 a 00:00 horas



<p>STC METRO</p> <p>LUNES A VIERNES 05:00-00:00 horas SÁBADOS 05:00-00:00 horas DOMINGOS Y FESTIVOS 05:00-00:00 horas</p> <p>Consulta metro.cdmx.gov.mx para más información.</p> <p>Horarios para transportar bicicletas: Lunes a sábado a partir de las 22:00 horas, Domingos y días festivos todo el día.</p>	<p>METROBÚS</p> <p>LUNES A VIERNES 04:30-00:00 horas SÁBADOS 04:30-00:00 horas DOMINGOS Y FESTIVOS 05:00-00:00 horas</p> <p>Consulta metrobus.cdmx.gov.mx para más información.</p> <p>Horarios para transportar bicicletas: Lunes a viernes de 04:30 a 06:30 horas y 22:00 a 24:00 horas, Sábados de 04:30 a 12:00 horas y 18:00 a 24:00 horas, Domingos todo el día.</p>	<p>TREN LIGERO</p> <p>LUNES A VIERNES 05:00-23:30 horas SÁBADOS 05:00-23:30 horas DOMINGOS Y FESTIVOS 07:00-23:30 horas</p> <p>Consulta ste.cdmx.gov.mx para más información.</p> <p>Horarios para transportar bicicletas: Domingos todo el día</p>	<p>TROLEBÚS</p> <p>LUNES A VIERNES 05:00-23:00 horas SÁBADOS 05:00-23:00 horas DOMINGOS Y FESTIVOS 05:00-00:00 horas</p> <p>Consulta ste.cdmx.gov.mx/cablebus para más información.</p> <p>Horarios para transportar bicicletas: Todos los días de la semana en cualquier horario.</p>	<p>CABLEBÚS</p> <p>LUNES A VIERNES 05:00-23:00 horas SÁBADOS 05:00-23:00 horas DOMINGOS Y FESTIVOS 07:00-23:00 horas</p> <p>Consulta rtp.cdmx.gov.mx para más información.</p> <p>Horarios para transportar bicicletas: Todos los días en cualquier horario, siempre y cuando haya espacio suficiente y quede libre el área para silla de ruedas.</p>	<p>RTP</p> <p>LUNES A VIERNES 05:00-01:00 horas SÁBADOS 05:00-01:00 horas DOMINGOS Y FESTIVOS 05:30-00:00 horas</p> <p>Consulta ecobici.cdmx.gov.mx para más información.</p> <p>Se muestran en el mapa las ubicaciones que son cercanas a estaciones ECOCIBI.</p>	<p>ECOBICI</p> <p> TODOS LOS DÍAS 05:00-01:30 horas</p> <p>Consulta treninsurgente.mx para más información.</p> <p>La primera línea del Tren Interurbano EL TREN INSURGENTE emitirá Tbilisi con la estación observatorio.</p>	<p>TREN INTERURBANO</p> <p> TODOS LOS DÍAS 05:00-01:30 horas</p> <p>Consulta fsurbanos.com para más información.</p>	<p>TREN SUBURBANO</p> <p>LUNES A VIERNES 05:00-00:30 horas SÁBADOS 05:00-00:30 horas DOMINGOS Y FESTIVOS 07:00-00:30 horas</p> <p>Consulta sitramtem.edomex.gov.mx para más información.</p>	<p>MEXIBÚS Y MEXICABLE</p> <p>LUNES A VIERNES 04:00-01:00 horas SÁBADOS 04:00-01:00 horas DOMINGOS Y FESTIVOS 04:30-01:00 horas</p> <p>LUNES A VIERNES 05:00-23:30 horas SÁBADOS 05:00-23:30 horas DOMINGOS Y FESTIVOS 07:00-22:00 horas</p> <p>Consulta sitramtem.edomex.gov.mx para más información.</p>
----------------------------------------------------------------------------------------------------------------------------------------------------------------------------------------------------------------------------------------------------------------------------------------------------------------------------------------------------------------------------------------	-----------------------------------------------------------------------------------------------------------------------------------------------------------------------------------------------------------------------------------------------------------------------------------------------------------------------------------------------------------------------------------------------------------------------------------------------------	-------------------------------------------------------------------------------------------------------------------------------------------------------------------------------------------------------------------------------------------------------------------------------------------------------------------------	---------------------------------------------------------------------------------------------------------------------------------------------------------------------------------------------------------------------------------------------------------------------------------------------------------------------------------------------------------------------	---------------------------------------------------------------------------------------------------------------------------------------------------------------------------------------------------------------------------------------------------------------------------------------------------------------------------------------------------------------------------------------------------------------------------	----------------------------------------------------------------------------------------------------------------------------------------------------------------------------------------------------------------------------------------------------------------------------------------------------------------------------------------	---------------------------------------------------------------------------------------------------------------------------------------------------------------------------------------------------------------------------------------------------------------------------------	--------------------------------------------------------------------------------------------------------------------------------------------------------------------	----------------------------------------------------------------------------------------------------------------------------------------------------------------------------------------------------------------------------------------------------------------------	--------------------------------------------------------------------------------------------------------------------------------------------------------------------------------------------------------------------------------------------------------------------------------------------------------------------------------------------------------------------------------------------------------



¿Cuándo viajar a la CDMX?

La CDMX tiene un clima templado-primaveral casi todo el año (promedio 15°C), pero cada temporada ofrece una experiencia radicalmente distinta.



¿Sabías que...?

Jacarandas Japonesas: Las icónicas flores lilas de primavera no son mexicanas. Fueron traídas por un jardinero japonés (Tatsugoro Matsumoto) que recomendó plantarlas porque el clima de la ciudad era perfecto para ellas.

Día de Muertos "Cine": El gran desfile que ves hoy en Reforma no existía antes; se popularizó e implementó tras aparecer en la película de James Bond: Spectre.

Maratón de Altura: El Maratón de la CDMX es uno de los más retadores del mundo debido a la altitud de la ciudad (2,240 msnm), lo que atrae a atletas de élite de todo el planeta.

La Mejor Época: Marzo a Mayo

Clima: Cálido y soleado (15-28°C). Sin lluvias.

Destacado: Las Jacarandas tiñen la ciudad de lila (¡fotos increíbles!).

Evento Top: Noche de Primavera (conciertos gratuitos en el Zócalo).

Tip: Si buscas tranquilidad, evita la Semana Santa, pues la ciudad recibe a miles de visitantes religiosos.

Temporada de Fiestas: Septiembre a Diciembre

Clima: Fresco y festivo. Comienzan a bajar las temperaturas.

Septiembre: El Grito de Independencia (Fiestas Patrias).

Octubre/Noviembre: Día de Muertos (Desfiles y ofrendas) y la Fórmula 1.

Diciembre: Peregrinaciones a la Basílica y mercados navideños.

Tip: Es la temporada más alta. Reserva vuelos y hoteles con 4-6 meses de antelación.

Temporada de Lluvias: Junio a Agosto

Clima: Mañanas soleadas y lluvias intensas casi todas las tardes.

Destacado: La ciudad se pone muy verde. Se celebra la Marcha del Orgullo (Junio) y el Maratón de la CDMX (Agosto).

Tip: Lleva siempre un paraguas o impermeable. Las lluvias suelen ser cortas pero muy fuertes, ideales para refugiarse en un café o museo.

Temporada Baja: Enero a Febrero

Clima: El más frío del año (5-20°C).

Destacado: Menos filas en museos y los precios más bajos en hospedaje.

Tip: Vístete con "capas" (estilo cebolla). Amanece frío, calienta al mediodía y refresca de nuevo al anochecer.

Consulta la cartelera de la CDMX



Experiencias Imperdibles en la CDMX



El Corazón Histórico

Centro Histórico: Camina sobre la antigua Tenochtitlan. Visita el Templo Mayor, la Catedral y el Palacio Nacional.

Tip: Sube a una terraza frente al Zócalo para tomar un café con la mejor vista.

Bellas Artes y Alameda: Admira los murales de Diego Rivera y no te pierdas el Ballet Folklórico (miércoles y domingos). A unos pasos, visita el Palacio Postal, ¡el correo más bello del mundo!

Modernidad, Lujo y Cultura


Coyoacán y San Ángel: Barrios coloniales y bohemios. Visita la Casa Azul de Frida Kahlo y el Bazar del Sábado en San Ángel para comprar artesanía de lujo.

Polanco: La zona más exclusiva. Compras en Av. Masaryk y arquitectura futurista en el Museo Soumaya.

Roma y Condesa: El epicentro del lifestyle. Cafés de especialidad, galerías de arte, el Mercado Roma y bazares vintage como el del Parque Pushkin.

Visita Guiada a la Ciudad

Tour de los murales de Ciudad de México



El Centro Histórico es un museo al aire libre. Cuenta con más de 2,000 edificios históricos y fue declarado Patrimonio Cultural de la Humanidad por la UNESCO

Free Tour por el Museo Soumaya

Free tour por las colonias Roma y Condesa

Free tour por Coyoacán



Tips para el Explorador

Noche de Museos: El último miércoles de cada mes, los museos abren de noche con conciertos y talleres. ¡Consulta la cartelera en redes sociales!

Cultura UNAM: Si te gusta la arquitectura moderna, visita Ciudad Universitaria. El Espacio Escultórico y sus museos son joyas de la humanidad.

Naturaleza y Tradición Viva

Bosque de Chapultepec: No es solo un parque, es un complejo con el Castillo de Chapultepec y el Museo Nacional de Antropología (imperdible).

Xochimilco: Navega en una trajinera por canales prehispánicos.

Tip: Compra antojitos y escucha mariachis desde otras embarcaciones.

Desierto de los Leones: Escapa al bosque nublado para hacer senderismo y explorar un ex-convento del siglo XVII. ¡Prueba las quesadillas locales!

Free Tour por Chapultepec

Tour por el Castillo de Chapultepec

Tour Pasea por Xochimilco

¿Sabías que...?

La Isla de las Muñecas: En Xochimilco existe una chinampa llena de muñecas antiguas colgadas para espantar a los malos espíritus. ¡Es un sitio de leyenda!

Noche de Museos

Fe Mundial: La Basílica de Guadalupe es el segundo santuario católico más visitado del mundo, solo superado por la Basílica de San Pedro en el Vaticano.

Free tour por la Basílica de Guadalupe



Vistas Panorámicas

Torre Latinoamericana: El mejor atardecer (piso 44).

Monumento a la Revolución: Sube a su cúpula para una vista 360°.

Bellini (WTC): El restaurante giratorio más grande del mundo.

Tour Panorámico por la Ciudad

Tour privado en helicóptero



Ruta Roma-Condessa



La Colonia Roma: Vanguardia y Arte

Vibe: Hipster, artística y llena de galerías.

Imperdibles: La Av. Álvaro Obregón con su camellón arbolado y la Plaza Río de Janeiro (donde vive una réplica de El David).

Shopping: Calle Colima, llena de boutiques de diseño local.



Free tour por las colonias Roma y Condessa

La Colonia Condessa: Art Déco y Naturaleza



Vibe: Cosmopolita, elegante y muy verde.

Imperdibles: La Calle Ámsterdam (un circuito elíptico precioso), el Parque México y la Fuente de las Cibeles (réplica exacta de la de Madrid).

Gastronomía: Avenidas Nuevo León y Tamaulipas para cenar y salir de copas.

Tour en bicicleta eléctrica

El epicentro del estilo, la gastronomía y la vida bohemia

Esta zona combina casonas porfirianas con la modernidad más vibrante. Es el lugar ideal para “puebloar” dentro de la gran ciudad.

Vibe: Arquitectura europea y el corazón de la comunidad LGBTTTI+.

Imperdibles: El Ángel de la Independencia: Si quieres subir al mirador, debes tramitar un permiso especial. Si no lo tienes, la vista desde la base sigue siendo la foto obligada de México.

Tip: Goza del ambiente de los cafés de la Zona Rosa



Tour nocturno por Ciudad de México

Ruta de Museos: Roma, Condesa y Juárez



Arte y Coleccionismo

Museo Objeto del Objeto (MODO): Ubicado en una joya Art Nouveau de 1906. Explora 200 años de historia a través de 100,000 objetos cotidianos. Mie-Dom: 10:00 - 18:00.

Museo del Juguete Antiguo (MUJAM): Un viaje a la nostalgia con más de 40,000 juguetes (1920-1960). ¡Tienen una tienda de juguetes retro increíble! Lun-Vie: 9:00 - 17:00 | Sáb: 9:00 - 16:00 | Dom: 10:00 - 16:00.

Casa Guillermo Tovar de Teresa: Sede del Museo Soumaya en una mansión porfiriana. Verás arte, tapices y vajillas de época. Entrada gratuita. Lun-Dom: 10:30 - 18:30.

Salón de la Plástica Mexicana: Lo mejor del arte plástico nacional en un ambiente íntimo. Lun-Vie: 10:00 - 17:00 | Sáb-Dom: 10:00 - 15:00.

Historia y Literatura

Museo de la Revolución: Situado en el sótano del Monumento a la Revolución. Documentos y objetos que cambiaron el rumbo de México. Mar-Dom: 9:00 - 17:00.

Museo Casa de Carranza: Exhibición de más de 3,000 piezas relacionadas con el Presidente Carranza. Mar-Vie: Martes-sábado: 9:00-18:00 | Domingo: 11:00-16:00

Museo Histórico Judío y del Holocausto: Una mirada profunda a través de 1,000 fotografías y objetos de Europa Oriental. Lun-Jue: 10:00 - 17:15 | Vie-Dom: 10:00 - 13:15.

Museo Ramón López Velarde: Dos bibliotecas con más de 5,000 volúmenes en un edificio histórico. Mar-Vie: 10:00 - 18:00 | Sáb: 10:00 - 15:00.




Experiencias Sensoriales e Inmersivas

MYSTIKA (Pepe Soho): Experiencia sensorial inmersiva. Espejos infinitos, cúpulas 360° y fotografía de gran formato sobre la naturaleza de México. ¡Muy instagrameable!

MUCHO (Museo del Chocolate): Historia del cacao, talleres y catas en una casona del siglo XX. Lun-Dom: 11:00 - 17:00.

Centro Cultural Bella Época: Antiguo Cine Lido. Hoy alberga la enorme librería Rosario Castellanos y una cafetería ideal para leer. Lun-Dom: 9:00 - 23:00.

Museo de lo Increíble Ripley y Museo de Cera: Exhibiciones de objetos extraños e insólitos y figuras en cera de personajes famosos.. Lunes-viernes: 11:00-19:00| Sábado-domingo: 10:00-19:00



Entradas a los museos de Cera y Ripley



Tips para tu Visita

El Show del Agua: En la Plaza de la República (Monumento a la Revolución), no te pierdas la fuente iluminada. Sus 100 chorros de colores bailan cada hora de 18:00 a 22:00 hrs.

Café con Vista: Sube al mirador del Monumento a la Revolución para una vista de 360° y disfruta de su cafetería en las alturas.

Reservación Indispensable: Para visitar el Museo Ruth Lechuga (10,000 objetos indígenas), debes agendar tu cita con anticipación.

Tour por el Monumento a la Revolución

¿Sabías que...?

Elevador de Cristal: El Monumento a la Revolución cuenta con un elevador panorámico que te lleva directo al corazón de su cúpula de cobre. ¡Las escaleras de caracol al final son una aventura!

Cine con Historia: El Centro Cultural Bella Época conserva el estilo arquitectónico de los grandes cines de la Época de Oro del cine mexicano.

Itinerario para la Roma-Condesa

Mañana: Inmersión Artística en la Roma y Juárez

09:00 AM - **Desayuno:** Comienza en alguna cafetería de la Zona Rosa.

Disfruta la arquitectura europea de las calles antes de que el bullicio aumente.

10:30 AM - **Historia y Chocolate:** Visita el MUCHO (Museo del Chocolate).

Aprende sobre el cacao y quizás comprar un chocolate artesanal.

12:00 PM - **Elegancia Porfiriana:** Camina hacia la Casa Guillermo Tovar de Teresa.

Aprovecha que la entrada es gratuita para admirar esta mansión. Es un oasis de paz.

01:00 PM - **Shopping y Diseño:** Dirígete a la Calle Colima en la Roma. Explora las boutiques

de diseño local y galerías de arte.

Mediodía: El Corazón de la Roma

02:00 PM - **Comida en el Mesón del Monje:** Un restaurante dentro del Hotel Benidorm que combina lo tradicional con lo moderno en cada platillo.

Después, camina por su camellón arbolado hasta llegar a la Plaza Río de Janeiro para ver la réplica de El David.

03:30 PM - **Coleccionismo Curioso:** Visita el MODO (Museo Objeto del Objeto). La casa misma es parte de la experiencia.



Tarde: Aire Libre y Estilo en la Condesa

04:30 PM - **El Circuito de Ámsterdam:** Cruza hacia la Condesa y camina por la Calle Ámsterdam. Es el lugar perfecto para ver la arquitectura Art Déco.

05:30 PM - **Relax en el Parque México:** Descansa un momento en las bancas del parque o visita el Centro Cultural Bella Época, entra a la librería para hojear un libro.


Noche: Luces y Vistas

07:00 PM - **El Ángel y la Revolución:** Toma un transporte corto hacia el Paseo de la Reforma para la foto obligada en el Ángel de la Independencia. De ahí, ve al Monumento a la Revolución. Sube en el elevador de cristal al mirador para ver el atardecer y disfruta del Show del Agua en la Plaza de la República (cada hora).

09:00 PM - **Cena:** Regresa a las Avenidas Nuevo León o Tamaulipas en la Condesa. El ambiente cosmopolita es inmejorable.



Checklist de Fotos: El David, Ámsterdam, El Ángel y Fuente de las Cibeles.



#EnElCorazónDeLaRoma

Excelente ubicación que te permite vivir la CDMX al máximo



HOTEL BENIDORM

Ciudad de México

- Metrobús y Metro frente al hotel
- 193 Habitaciones ejecutivas y suites
- 8 salones ejecutivos y sociales.
- Wellness Spa y Gimnasio.
- Restaurante- Bar Mesón del Monje
- Salidas del Turibus en la puerta del hotel
- Terraza y business center

☎ 55 - 5265-0800

☎ (52) 55-7273-8774

reservaciones@benidorm.com

www.benidorm.com.mx

f HotelBenidormCDMX



Mesón del Monje

RESTAURANTE

Combina lo tradicional con lo moderno en cada platillo.



Renombrado Chef cuya sazón es el alma de Mesón del Monje.



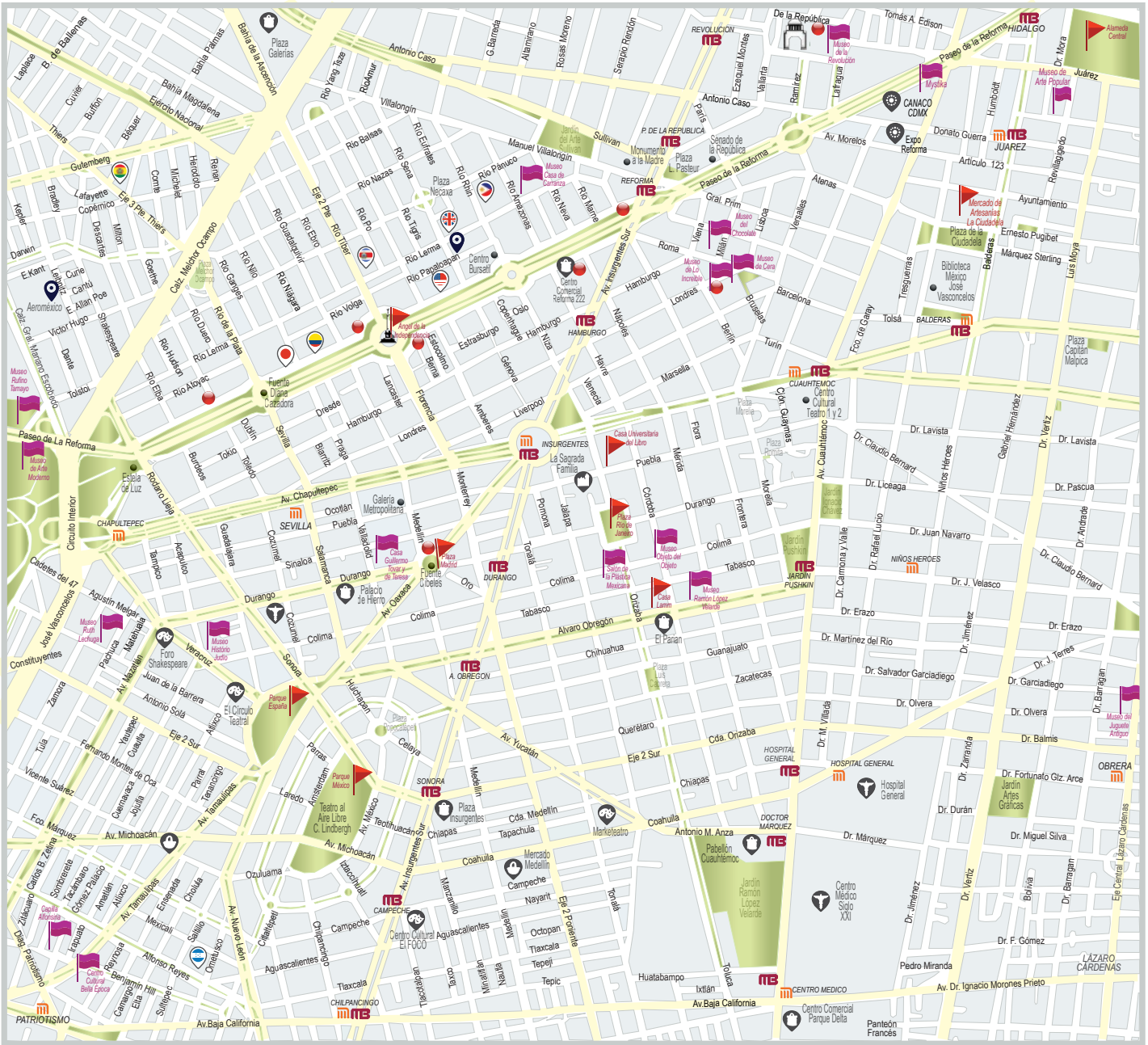
Ubicados en el corazón de la CDMX, dentro del Hotel Benidorm

HORARIOS:

Lunes a domingo de 7 a 23:30 hrs.m

¡Tradición y deleite en cada bocado!

MAPA ROMA - CONDESA



SIMBOLOGÍA

- | | | | | | | | |
|-------------------------------------------------------------------------------------|-----------|-------------------------------------------------------------------------------------|-------------------|-------------------------------------------------------------------------------------|-----------------------|---------------------------------------------------------------------------------------|----------|
|  | Atractivo |  | Parada Turibus |  | Teatro |  | Hospital |
|  | Iglesia |  | Estación Metrobús |  | Centro comercial |  | Mercado |
|  | Museo |  | Estación Metro |  | Vestigio arqueológico |  | Embajada |
| | | | |  | | | |



Chapultepec: Un universo por descubrir



Primera Sección: Historia y Museos

Castillo de Chapultepec (Museo Nacional de Historia): Único castillo real en América en donde vivieron el emperador Maximiliano de Habsburgo y algunos presidentes. Ofrece la mejor vista panorámica de Paseo de la Reforma. Mar-Dom, 9:00-17:00.

Imperdible: Los carruajes de Maximiliano y los murales de Siqueiros.

Museo Nacional de Antropología (MNA): El más importante de México. Mar-Dom, 9:00-19:00.

Imperdibles: La Piedra del Sol (Calendario Azteca), la tumba de Pakal y la fuente monumental "El Paraguas".

Museo del Caracol (Galería de Historia): Historia de México del siglo XVI a 1917. Martes-domingo: 9:00-16:15 hrs.



Visita guiada por el Museo de Antropología

Museo Tamayo: Más de 300 piezas de arte internacional (Picasso, Dalí). Martes-domingo: 10:00-18:00 hrs.

Museo de Arte Moderno (MAM): Obras de Rivera, Siqueiros, Carrington y hogar de "Las Dos Fridas". Martes-domingo: 10:15-17:45 hrs.

Casa del Lago: espacio para expresiones artísticas y culturales.

Recreación: Zoológico, famoso por sus pandas gigantes y el lobo mexicano. (entrada gratuita), Audiorama, oasis de lectura, Casa de los Espejos y Tirolesa: diversión familiar con juegos y carrusel y el Lago Menor, ofrece paseos en lancha.

Complejo Cultural Los Pinos: antigua residencia presidencial que ofrece talleres, conciertos y exposiciones. Martes a domingo: 10:00-18:00 hrs.

Tour por el Complejo Cultural Los Pinos

El parque urbano más grande de América Latina

Chapultepec es el corazón de la CDMX. No es solo un parque, es un complejo que alberga 18 recintos culturales, 4 secciones y el 52% de las áreas verdes de la capital.



Segunda Sección: Recreación y Ciencia

Ideal para familias y amantes del diseño. Conectada por la Calzada Flotante.

Skatepark Constituyentes: Rampas, bowls y áreas de street (600 personas).

Papalote Museo del Niño: 100% interactivo. Incluye Domodigital 360°.

Cárcamo de Dolores: El mural subacuático de Diego Rivera y la Fuente de Tláloc.

Deporte: El circuito "El Sope" es el circuito favorito de los corredores (6:00-21:00).

Gastronomía de altura: Restaurantes *LagoAlgo* y *Bistró Chapultepec* con vistas al lago.

Parque Aztlán: Parque de diversiones. Su Rueda de la Fortuna mide 85m. Mar-Dom, 10:00-23:00.



Entrada Parque Aztlán

Tercera Sección: Naturaleza y Conservación



Parques, andadores, pistas y juegos infantiles. Foros culturales como *El Foro Alfonso Reyes* y la *Biblioteca de Semillas*.

Cuarta Sección: En expansión

Miradores, jardín etnobotánico, senderos y gimnasios al aire libre.


Cineteca Nacional Chapultepec: Cine de arte en medio del bosque.

Ermita Vasco de Quiroga: Oratorio del siglo XVII convertido en centro cultural. Sáb-Dom: 10:00-15:00

Bodega Nacional de Arte: 13 edificios dedicados a la restauración y fotografía.



Tour Teleférico y Castillo



El Auditorio: Un rincón “secreto” detrás del Altar a la Patria. Hay bancas coloridas, música clásica de fondo y libros prestados. Es un oasis de silencio total.

Jardín Botánico: Visita el invernadero Art Decó y su colección de orquídeas.

Los Voladores de Papantla: Justo afuera de Antropología, observa este ritual prehispánico a 30 metros de altura.

El Saludo al Ahuehuete “El Sargento”: Visita este árbol plantado por Nezahualcōyotl hace más de 500 años. Es un testigo vivo de la historia prehispánica.

Lectura frente al Lago: Ve a la Librería Porrúa. Su terraza está literalmente sobre el agua; es el lugar más tranquilo para leer o tomar un café.

Inmersión en el Cárcamo: Escuchar el “Órgano Hidráulico” en el Cárcamo de Dolores mientras ves el mural de Diego Rivera es una experiencia casi mística.

Orquídeas Art Déco: El Jardín Botánico alberga un invernadero de estilo Art Déco con una colección de orquídeas que parece sacada de un cuento.

Tips para tu Visita

Conexión Inteligente: Usa las nuevas Calzadas Flotantes (Los Pinos y Chivatito) para cruzar caminando de la 1ª a la 2ª sección de forma segura y estética.

Domingos Gratis: El Castillo de Chapultepec es gratuito para residentes los domingos, por lo que las filas son muy largas. Si puedes, ve entre semana.

Transporte: La Línea 3 del Cablebús es la mejor forma de sobrevolar las secciones y disfrutar de vistas aéreas increíbles por solo \$7 MXN.

Picnic Pro: Si buscas algo romántico, no te pierdas el Picnic Nocturno el segundo sábado de cada mes en el Jardín Botánico. Lleva velas de pila y tu propia canasta.

¿Cómo llegar?: La mejor opción es el Metro (Líneas 1 y 7) o la nueva Línea 3 del Cablebús, que sobrevuela todo el bosque.

Teleférico + Chapultepec



¿Sabías que...?

Pandas Mexicanos: El Zoológico de Chapultepec fue el primero en el mundo (fuera de China) en lograr la reproducción en cautiverio de pandas gigantes.

Cine: El Castillo de Chapultepec fue la mansión de los Capuleto en la película Romeo + Juliet de Leonardo DiCaprio.

Agua: El nombre proviene del náhuatl Chapoltepec: “Cerro del Chapulín”. Era el lugar sagrado donde los mexicas obtenían su agua pura.

Tren Nocturno: Existe un recorrido nocturno en un tren abierto que te lleva por los rincones más mágicos del parque.

Boletos para el tren





MAPA DE CHAPULTEPEC



CULTURA

-  Librería
-  Monumento
-  Museos
-  Petroglifo de Moctezuma
-  Teatro

ESPACIOS

-  Auditorio Nacional
-  Campo Militar Marte
-  Cineteca Nacional
-  Centro hípico / Lienzo charro



Edificio histórico



Espacio CDMX Arquitectura y Diseño



Mirador



Panteón



Recinto musical

RECREACIÓN



Aztlán Parque Urbano



Fuente



Jardín botánico



Jardín de los espejos



Jardines



Juegos infantiles



Puente / Calzada flotante



Renta de lanchas



Senderos



Senderos ciclistas



Skatepark / PARCUR



Trenecito



Zoológico



Zonas para picnic



Sitio arqueológico

SERVICIOS



Acceso



Baños



Estacionamiento



Restaurante / cafetería

TRANSPORTE PÚBLICO



Cablebus



Ecobici



Metro



Metrobus



Red de Transporte RTP

Polanco: El Distrito del Lujo y el Arte



Compras y Estilo de Vida

Av. Presidente Masaryk: Considerada la “Quinta Avenida” de México. Aquí se encuentran las boutiques más prestigiosas del mundo (Cartier, Gucci, Louis Vuitton).

Centros Comerciales:

Antara Fashion Hall: Un lujoso centro comercial al aire libre.

El Palacio de Hierro: Conocido como “El Palacio de los Palacios”, es la tienda departamental más elegante de Latinoamérica.



El Triángulo del Arte (Plaza Carso)

Tres recintos espectaculares a solo unos pasos de distancia:


Museo Soumaya: Una joya arquitectónica. Alberga más de 66,000 obras, incluyendo la colección más grande de Rodin fuera de Francia. Entrada gratuita. Diario: 10:30 - 18:30.

Tour por el Museo Soumaya

Museo Jumex: El referente del arte contemporáneo en la región. Su edificio con techo de “dientes de sierra” es icónico. Mar-Dom: 10:00 - 17:00 (Sáb/Dom hasta las 19:00).

Acuario Inbursa: El más grande de México, con túneles bajo el agua y 14,000 ejemplares. Diario: 10:00 - 18:00.

Tour Acuario Inbursa con transporte



Sofisticación, alta cocina y arquitectura de vanguardia

Reconocido por sus avenidas arboladas y su ambiente cosmopolita, Polanco es el lugar donde el México moderno muestra su faceta más exclusiva.

Gastronomía de Clase Mundial



Polanco es la capital del sabor gourmet: Estrellas Michelin: Sede de *Pujol* y *Quintonil*, consistentemente rankeados entre los mejores restaurantes del planeta. (Requieren reserva con meses de anticipación).

Mercados Gourmet: Si buscas algo relajado pero delicioso, visita Polanquito o el Mercado San Genaro.

Entretenimiento y Tecnología

Inspark: El parque de realidad virtual más avanzado con shows inmersivos.

Museo Trick Eye: El lugar perfecto para fotos divertidas con arte 3D y realidad aumentada.

Parque Lincoln: El corazón de la colonia. Disfruta de su aviario y los espejos de agua donde aficionados navegan barcos a escala.



Tips para tu Visita

Arquitectura Patrimonial: No te pierdas la Casa Luis Barragán. Es Patrimonio de la Humanidad por la UNESCO y una obra maestra de la luz y el color. (Reserva previa obligatoria).

Caminata Dominical: Recorre Masaryk en domingo; es mucho más tranquilo y perfecto para admirar las fachadas arquitectónicas sin el tráfico habitual.

Transporte: Polanco es ideal para moverse en Ecobici. Las ciclovías están muy bien conectadas con el Bosque de Chapultepec.


Vida Nocturna: Polanco ofrece una gran variedad de opciones: desde bares elegantes y restaurantes que se transforman en centros nocturnos hasta clubes exclusivos con DJs reconocidos y música en vivo.

¿Sabías que...?

Arquitectura del Soumaya: El edificio está cubierto por 16,000 hexágonos de acero. Su estructura es tan compleja que ninguna de sus 28 columnas curvas es igual a otra.

Ahuehuetes Históricos: Muchos de los árboles que dan sombra en Polanco son descendientes de los ahuehuetes plantados en la época de los aztecas en Chapultepec.

Emoción Hípica: A pocos minutos se encuentra el Hipódromo de las Américas, el único lugar en la ciudad para vivir la adrenalina de las carreras de caballos con cena de lujo.



Itinerario sugerido: "Polanco Chic"

Mañana:

09:30 AM - **Desayuno** en Polanquito (Terraza obligada). Comienza con algo relajado pero delicioso en esta zona gastronómica.

11:00 AM - **Inmersión en el "Triángulo del Arte"**. Visita el Museo Soumaya (admira sus 16,000 hexágonos) y el Museo Jumex para disfrutar del arte contemporáneo.

01:30 PM - **Caminata por Masaryk**. Recorre la "Quinta Avenida" de México para ver las boutiques de lujo y la arquitectura de vanguardia. Para Familias y Tecnología: Cambia la caminata por Masaryk por una tarde en el Acuario Inbursa o una experiencia de realidad virtual en Inspark.

Mediodía:

03:00 PM - **Comida Gourmet**. Disfruta una experiencia gastronómica única en Pujol o Quintonil. Si prefieres algo más casual, disfruta la oferta de restaurantes de Antara Fashion Hall.

Tarde:

05:00 PM - **Tarde de Espejos y Aire Libre**. Paseo por el Parque Lincoln. Puedes ver los barcos a escala en los espejos de agua o dar un paseo en bici por la zona.

06:30 PM - **Shopping**. Visita El Palacio de los Palacios para una experiencia de compras de élite.

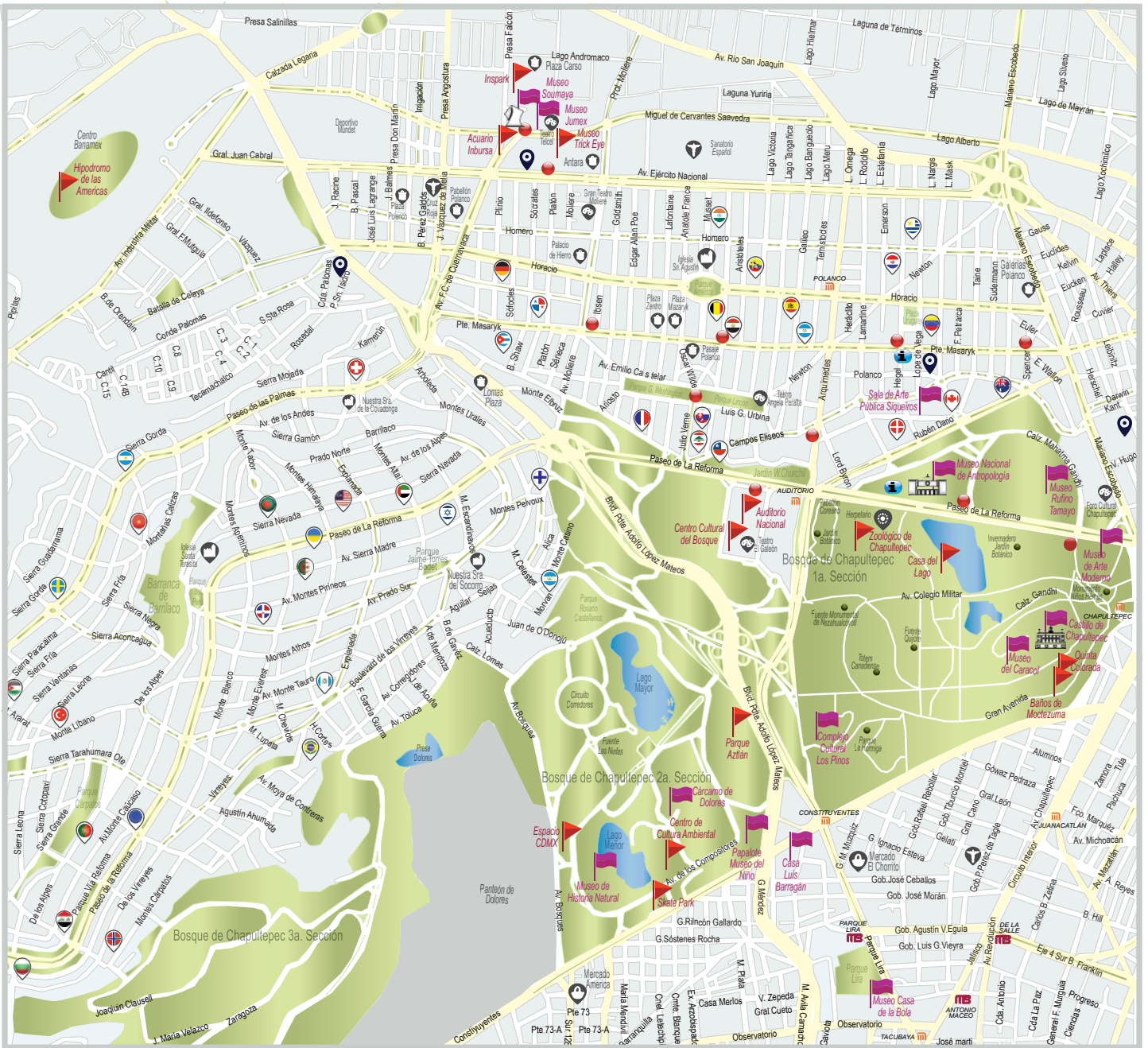
Noche:

08:30 PM - **Cena y Vida Nocturna**. Termina con una cena en los restaurantes de la zona que se transforman en centros nocturnos.







Checklist de Fotos: Museo Soumaya (Fachada), Museo Jumex (Terraza y Exterior), fotos de "street style" en Avenida Presidente Masaryk, Antara Fashion Hall y el Museo Trick Eye, diseñado específicamente para interactuar con el arte 3D y crear ilusiones ópticas perfectas para tus historias de Instagram.

MAPA POLANCO - CHAPULTEPEC



SIMBOLOGÍA

- | | | | | | | | |
|-------------------------------------------------------------------------------------|-----------|-------------------------------------------------------------------------------------|-------------------|-------------------------------------------------------------------------------------|--------------------------------------------------------------------------------------|---------------------------------------------------------------------------------------|----------|
|  | Atractivo |  | Parada Turibus |  | Teatro |  | Hospital |
|  | Iglesia |  | Estación Metrobús |  | Centro comercial |  | Mercado |
|  | Museo |  | Estación Metro |  | Vestigio arqueológico |  | Embajada |
| | | | |  |  | | |

Santa Fe: El Distrito del Futuro



Compras y Entretenimiento a Gran Escala



Centro Santa Fe: El centro comercial más grande de América Latina.

Diversión: Pista de hielo, KidZania (la ciudad de los niños), boliche, go-karts y cines VIP.

Moda: Más de 300 tiendas, desde marcas internacionales hasta diseño de lujo.

Expo Santa Fe: El gigante de las convenciones. Si vienes por una feria o evento internacional, este es tu lugar.

Parque La Mexicana: Un Oasis de Vanguardia

Este parque de 28 hectáreas es el corazón recreativo de la zona. Es una joya de la arquitectura de paisaje y sustentabilidad.

Actividades: Pistas para correr y ciclistas, skate park profesional y fuentes interactivas.

Naturaleza: Dos lagos y tres humedales que regulan el clima local.

Servicios: Zona gourmet con terrazas frente al lago y Wi-Fi gratuito en todo el parque.



Arquitectura audaz y el "Central Park" mexicano

Es la zona financiera más importante de Latinoamérica. Lo que hace décadas eran antiguas canteras, hoy es una "ciudad dentro de otra ciudad" con rascacielos que desafían la gravedad.



10:00 AM: Caminata y fotos en el *Parque La Mexicana*.

01:30 PM: Comida en la *Terraza Gourmet* del parque (hay opciones para todos los presupuestos).

03:30 PM: Tarde de compras o cine VIP en Centro Santa Fe.

06:00 PM: Un cóctel en un *Rooftop* bar de la zona para ver el atardecer entre rascacielos.

Spots “Instagramables”

Si quieres las mejores fotos de arquitectura moderna, visita estos puntos:

Mirador La Mexicana: La toma perfecta de los rascacielos reflejados en el lago.

Paseo de los Poetas: Vistas espectaculares de los puentes y la geometría urbana.

Torre Mirador: Una panorámica completa de la zona corporativa.



Tips para tu Visita

El Transporte es Clave: Santa Fe está a las afueras. Lo mejor es usar Uber/Didi o el nuevo Tren Interurbano “El Insurgente” (Estación Santa Fe) que te conecta rápidamente con el poniente de la ciudad.

El Clima: Santa Fe es notablemente más frío y ventoso que el resto de la CDMX debido a su altura. Lleva siempre una chaqueta, incluso si hace calor en el centro.

Fin de Semana: Durante la semana es una zona de negocios con mucho tráfico. Visítalo en sábado o domingo para disfrutar del parque y los centros comerciales con mucha más calma.

¿Sabías que...?

Arquitectura de Récord: Santa Fe alberga algunos de los edificios más innovadores de México, como el edificio “El Pantalón” (Torre Arcos Bosques) y el complejo de oficinas de diseño curvo.

Parque Autosustentable: La Mexicana fue construido con un sistema que capta agua de lluvia para regar sus jardines y se mantiene mediante los ingresos de su zona comercial, ¡sin costo para la ciudad!

Cine y TV: Debido a su estética futurista, esta zona ha sido locación de múltiples series y películas que buscan recrear ciudades del mañana.

Centro Histórico: El Corazón de México



El Zócalo y sus Tesoros



Es la tercera plaza más grande del mundo y el epicentro del poder.

Catedral Metropolitana: La joya barroca más grande de América con pinturas (s. XVII) e impresionantes órganos (s. XVIII).

Palacio Nacional: Sede del gobierno con casi 500 años de historia.

Antiguo Edificio del Ayuntamiento: Sede de gobierno de la ciudad con historia colonial.

Hospital de Jesús: El primero de América (1524). Aquí descansan los restos de Hernán Cortés.

Templo Mayor: Vestigios aztecas. No te pierdas el Tzompantli (altar de calaveras). Mar-Dom, 09:00-17:00.

Tour de los fantasmas

Visita guiada por el Centro Histórico

Tour Museo del Templo Mayor

Museo Nacional de las Culturas: Civilizaciones del mundo en un edificio del siglo XVIII. (Mar-Dom, 10:00-18:00).

Templo de San Felipe Neri “La Profesa”: Construcción del siglo XVII cuenta con una pinacoteca con 453 obras de artistas coloniales.

Templo de la Enseñanza: Impresionante retablo bañado en oro.

Antiguo Colegio de San Ildefonso: Cuna del muralismo mexicano, cuenta con murales de José Clemente Orozco, David Alfaro Siqueiros y Fermín Revueltas. Mar-Dom, 10:00-17:30.



Patrimonio de la Humanidad por la UNESCO

Un museo vivo con más de 2,000 edificios históricos que narran 700 años de leyendas.

Museo del Estanquillo: Colección de artículos de la cultura popular. Cuenta con una terraza y cafetería con vista al Centro Histórico. Miércoles a lunes, 10:00-18:00 hrs.

Museo Nacional de las Culturas: Edificio del siglo XVIII con exhibiciones sobre civilizaciones del mundo. Martes a domingo, 10:00-18:00 hrs.

Museo de Arte de la SHCP: Con una colección de arte contemporáneo y vestigios del templo prehispánico de Tezcatlipoca. Martes a domingo, 10:00-17:00 hrs

Ex Teresa Arte Actual: Arte experimental en un convento del siglo XVII. Lunes a domingo, 10:00-18:00 hrs.

Museo de la Ciudad de México: Palacio barroco que ofrece un recorrido histórico de la ciudad. Martes a domingo, 10:00-18:00 hrs.

Museo de la Caricatura: Obras de caricatura internacional desde el siglo XIX. Diario, 11:00-17:00 hrs.

Museo José Luis Cuevas: Arte contemporáneo, especialmente obras del renombrado artista, . Martes a domingo, 10:00-18:00 hrs.

Antigua Academia de San Carlos: La primera academia de arte en América (1781). Exhibe reproducciones de esculturas clásicas y renacentistas.

Sinagoga Justo Sierra: Primera sinagoga Ashkenazi en México, réplica de una ubicada en Lituania, . Domingo a viernes, 10:00-17:00 hrs.

Templo de Porta Coelli: Construcción de los dominicos con murales de estilo bizantino.



Alameda Central – Bellas Artes



Torre Latinoamericana: El primer rascacielos de la Ciudad de México, construido en 1956. Con múltiples atractivos distribuidos en diferentes pisos:

Piso 44: Mirador con una panorámica de 360° de la ciudad y un museo de sitio.

Piso 40: Sky Bar con vista privilegiada.

Piso 41: Restaurante con cocina de fusión.

Piso 38: Museo de la Ciudad y de la Torre a través de los siglos.

Piso 37: Cafetería y tienda de souvenirs.

Piso 36: Museo del Bicentenario, que narra la historia de la Ciudad de México en los últimos 200 años.

Diario, 9:00-22:00 hrs.

Adicionalmente, en el sótano cuenta con un divertido laberinto de espejos con luces que cambian de color y música, un túnel giratorio y un simulador 4D.

Diario, 11:00-20:00 hrs.

Constrata tu experiencia en la
Torre Latinoamericana



Palacio de Bellas Artes: El templo máximo de la cultura. Admira su arquitectura y murales. Mar-Dom, 10:00-18:00.

Cartelera Bellas Artes

Alameda Central: parque público más antiguo de América, rodeado de arquitectura icónica.

Palacio Postal: Considerado el correo más bello del mundo por su estilo ecléctico.

Barrio Chino: Pequeño pero lleno de sabor y color. Es famoso por sus festivales, restaurantes y tiendas.

Casa de los Azulejos: Fachada de Talavera del siglo XVI; ideal para un desayuno tradicional.

Museo MUNAL: Una de las mejores colecciones de arte neoclásico y renacentista en un edificio que es considerado una joya del arte neoclásico. Martes a domingo de 10:00 a 18:00.

Tour por el Museo Nacional de Arte

Franz Mayer: Colección de artes decorativas de los siglos XVI al XIX en un antiguo hospital. Mar-Dom, 10:00-17:00.

Palacio de Iturbide: Arte de Rivera, Kahlo y Orozco en una joya barroca. Diario, 10:00-18:00.

Museo Memoria y Tolerancia: Un espacio necesario sobre derechos humanos. Mar-Dom).

Templo y Antiguo Convento de San Francisco: Los restos del convento más importante de la colonia que conserva una espléndida fachada churrigüesca.

Templo de San Juan de Dios: Iglesia del siglo XVIII con arte sacro único. Parroquia de Santa Veracruz: Construida en 1568 y reconstruida en 1759. Aquí está sepultado el arquitecto Manuel Tolsá.

Laboratorio de Arte Alameda: Ubicado en un convento de 1591, expone arte contemporáneo. Martes a domingo, 09:00-17:00 hrs.

Museo Nacional de la Estampa: Edificio del siglo XVI con más de 12,000 obras gráficas. Martes a domingo, 10:00-18:00 hrs.

Museo Mural Diego Rivera: Con un impresionante mural y un espectáculo de luz y sonido. Martes a domingo, 10:00-18:00 hrs.

Tour Murales del Cento Histórico

Museo del Banco de México: Exhibición interactiva y una importante colección numismática. Martes a domingo, 011:00-17:00 hrs.

Tour por el Banco de México


Palacio de Iturbide: Museo Palacio Cultural Banamex: Edificio barroco con 4,000 obras de importantes artistas. Diario, 10:00-18:00 hrs.

Museo Interactivo de Economía (MIDE): Economía interactiva para todos los públicos. Martes a domingo, 10:00-18:00 hrs.

Museo Memoria y Tolerancia: Sus exposiciones abordan eventos históricos de genocidio y derechos humanos. Martes a viernes, 9:00-18:00 hrs. Sábado y domingo, 10:00-19:00 hrs.

Museo Kaluz: Colección de paisajes, bodegones y escenas costumbristas. Miércoles a lunes, 10:00-18:00 hrs.

Museo de Arte Popular: Celebración de las artesanías mexicanas. Martes a domingo, 10:00-18:00 hrs.





EN EQUIPO
SE LOGRA
EL ÉXITO

¡ÚNETE A NUESTRA GRAN FAMILIA!

AFILIATE O RENUEVA TU MEMBRESÍA



amavmexico.mx

f @ amavmexico

BENEFICIOS

- Grandes oportunidades de neogocio.
- Participación en ferias y caravanas nacionales e internacionales.
- Representatividad ante otras cámaras y entidades.
- Capacitaciones, viajes y eventos especiales.
- Comisiones especiales.

+52 55 4852 8787 gerencia@amavmexico.mx Av. P.º de la Reforma 42, Centro, 06040 CDMX



por MOBILITY ADO™

CityTours

Disfruta lo mejor de tu ciudad favorita a bordo de Turibus

DE VENTA EN

turibus.com.mx



NUEVA APP



AQUÍ



Santo Domingo y Garibaldi



Plaza de Santo Domingo: Famosa por sus escribanos públicos y sabiduría virreinal.

Convento de Santo Domingo: Construido en 1716, cuenta con retablos barrocos, churriguerescos y neoclásicos.

Templo y Plaza de Santa Catarina Mártir: Iglesia de 1568 con un retablo principal notable.

Museo de la Mujer: Cuenta la historia de la lucha y presencia femenina en México. Martes a domingo, 10:00-18:00 hrs.

Museo de Medicina: Ubicado en el Palacio de la Inquisición (s. XVIII) es un espacio fascinante y macabro. Lunes a Domingo 09:00-18:00 hrs.

Plaza Garibaldi: Hogar de los Mariachis. Visita el Museo del Tequila y el Mezcal, que ofrece degustaciones y vistas panorámicas de la plaza. Domingo a Miércoles: 11:00 AM a 22:00 PM. Jueves a Sábado: 11:00 AM a 00:00 AM

Arena Coliseo: El lugar sagrado para vivir la emoción de la Lucha Libre.

Tour Plaza Garibaldi + Cantina

Tour Museo del Tequila + Lucha libre

Plaza de San Fernando

Iglesia de San Hipólito: Construcción de 1739 dedicada a San Judas Tadeo, muy visitada los días 28 de cada mes.

Templo de San Fernando: Construido en 1755, tiene una bella fachada barroca.

Museo Panteón San Fernando: Parte de un convento (s. XVIII) resguarda los restos de importantes personajes históricos. Martes a domingo, 011:00-17:00 hrs.

Museo Nacional de San Carlos: Colección de arte europeo del siglo XV al XIX. Miércoles a lunes, 10:00-18:00 hrs.

Casa Rivas Mercado: Joya ecléctica con una colección de arte europeo del siglo XV al XIX.



La Ciudadela y San Juan



Mercado de Artesanías La Ciudadela: El mejor lugar para comprar textiles, alebrijes y cerámica.

Mercado de San Juan: El paraíso gourmet de la ciudad. Prueba carnes exóticas e insectos comestibles.

Biblioteca Vasconcelos (México): Un oasis de paz con más de 220,000 tomos en un edificio del siglo XVIII.

Universidad del Claustro de Sor Juana: Antiguo Convento de San Jerónimo (1585), es una sede de cultura y arte.

Iglesia de Nuestra Señora de Guadalupe “La Ciudadela”: Parte del Convento de San Juan del siglo XVI.

Colegio de San Ignacio de Loyola Las Vizcaínas: Fundado en el siglo XVIII, destaca por su capilla churrigüesca y su Archivo Histórico.

Templo de Regina Coeli: Parte de un convento (s. XVI) destaca por su altar churrigüesco.

Arena México - Sede de uno de los espectáculos más vibrantes y auténticos del país, donde la tradición y la pasión se combinan con acrobacias, coloridos disfraces y personajes inolvidables. ¡Vive la emoción de la lucha libre en la Ciudad de México!





**Universe
Travel
Mexico**

Your DMC in Mexico

linktr.ee/universetravelmexico



**PALACIO
DE LA
AUTONOMÍA**

¡VEN A VISITARNOS!

Licenciado Primo de Verdad 2, Colonia Centro, Alcaldía Cuahtémoc, C.P. 06060 Lunes a domingo de 10:00 a 6:00 horas

Clásico: Un chocolate caliente y enchiladas en el Café de Tacuba (desde 1912).

Gourmet: Cena con vista panorámica en el restaurante de la Torre Latinoamericana.

Popular: Tacos y tortas en la movida Calle Motolinía.

Exótica: El Mercado de San Juan, famoso por sus ingredientes exóticos y delicias gourmet.



Tips para tu Visita

Audiorama de San Ildefonso: Un rincón secreto para leer con música clásica.

Calle Regina: Ambiente bohemio, mezcalerías y arte urbano para cerrar el día.

Calle Madero: Camínala de noche; la iluminación de los edificios coloniales es mágica.

Aprovecha el Turibús si deseas una experiencia más panorámica y descansada.

¿Sabías que...?

Cristales Tiffany: El telón del Palacio de Bellas Artes tiene más de un millón de cristales que representan a los volcanes Popocatepetl e Iztaccíhuatl.

Casa del Tlatoani: Se dice que la Plaza de Santo Domingo se construyó sobre la casa de Cuauhtémoc, el último emperador azteca.

Restos Históricos: En el Hospital de Jesús (el más antiguo de América) descansan los restos del conquistador Hernán Cortés.

Primer Rascacielos: La Torre Latinoamericana fue el edificio más alto de la ciudad por décadas y ha sobrevivido a tres grandes terremotos sin un solo cristal roto.

Ruta a pie: “Los Tesoros del Centro”

Conoce dos Palacios

10:00 AM - **Palacio de Bellas Artes:** Empieza admirando su exterior de mármol.

10:30 AM - **Palacio Postal:** Cruza la calle. Entra y mira hacia arriba; las escaleras de bronce y mármol parecen de película.

El Paseo Peatonal (Calle Madero y Tacuba)

11:00 AM - Casa de los Azulejos: Camina 2 minutos por Madero. Tómate una foto en su fachada de azulejos azules y blancos. Entra al patio solo para ver el mural de Orozco en las escaleras.

11:30 AM - Museo del Estanquillo: Narra la historia popular mexicana. Tiene una terraza panorámica con una cafetería. O bien puedes optar por el Templo de la Profesa con una interesante Pinacoteca.

12:00 PM - Snack callejero: Si tienes hambre puedes detenerte por un rico taco en alguno de los puestos callejeros.

12:30 PM - Museo Nacional de Arte: Camina a Tacuba. El edificio es una joya y tiene la colección más importante de arte mexicano.

Vistas y Contrastes

01:00 PM - Torre Latinoamericana: Regresa unos pasos. Sube al mirador o simplemente tómate la foto desde la esquina de Madero y Eje Central mirando hacia arriba.

01:30 PM - Calle de la Condesa: Justo a un costado de Bellas Artes, es un callejón estrecho con librerías y edificios antiguos muy europeos. ¡Ideal para fotos sin tanta gente!

El Corazón del Imperio

02:00 PM - El Zócalo: Camina hasta el final de Madero para ver cómo se abre la inmensa Plaza de la Constitución.

02:30 PM - Terraza del Templo Mayor o Gran Hotel: Para cerrar, sube a la terraza del Restaurante El Mayor. Tendrás la zona arqueológica a tus pies y la Catedral de frente.

¿Sabías qué?: Desde aquí puedes ver las tres etapas de la ciudad: la base azteca, la iglesia colonial y los edificios modernos.



Checklist de Fotos: Palacio de Bellas Artes, Casa de los Azulejos, Palacio Postal, Zócalo con la Catedral, Mirador de la Torre Latinoamericana.



Transporte: Llega al inicio de la ruta en Metro Bellas Artes (Línea 2 o 8).
Seguridad: En la calle Madero (muy concurrida), siempre lleva tu mochila o bolso hacia adelante.

Hidratación: A mitad de camino, en la calle Madero, hay varios locales de “Aguas frescas” tradicionales. Prueba la de Horchata o Jamaica.

Baños: Los museos (como el Palacio de Iturbide o Bellas Artes) tienen baños limpios y seguros.

Spots Instagramables del Centro Histórico

1. La “Vista Aérea” de Bellas Artes

Dónde: Cafetería de la tienda Sears (Edificio frente a Bellas Artes).

El Ángulo: Sube al 8vo piso. Pide un café y colócate en la barandilla.

Tendrás el Palacio de Bellas Artes y la Alameda justo debajo de ti.

2. El Patio Dorado del Palacio Postal

Dónde: Eje Central y Tacuba.

El Ángulo: Colócate en el centro de la planta baja y apunta hacia las escaleras de bronce. La luz se filtra por el domo de cristal, creando un tono dorado natural.

3. La Fachada de la Casa de los Azulejos

Dónde: Calle Madero.

El Ángulo: Busca una toma de “perfil” junto a la pared de azulejos de Talavera.

Extra: Dentro, en el restaurante, hay un impresionante mural de Orozco en las escaleras.

4. El Pasaje de la Torre Latinoamericana

Dónde: Piso 44.

El Ángulo: Ve al atardecer. La vista hacia el Palacio de Bellas Artes y la silueta de los volcanes al fondo es imbatible.

Tip: Una foto creativa, usa el laberinto de espejos en el sótano con sus luces de neón.

5. El Gran Hotel de la Ciudad de México

Dónde: Frente al Zócalo (Calle 16 de Septiembre).

El Ángulo: Entra al lobby y mira hacia el techo. Verás uno de los vitrales Tiffany más grandes del mundo. Sé discreto, es un hotel, pero permiten fotos rápidas si entras con respeto.

6. Las “Letras CDMX” en el Zócalo

Dónde: Plaza de la Constitución.

El Ángulo: Ubícate frente a las letras monumentales de colores. Intenta que al fondo se vea la Catedral Metropolitana o el Palacio Nacional.

7. Terraza del Restaurante “El Mayor”


Dónde: Calle República de Argentina (atrás de la Catedral).

El Ángulo: Desde aquí puedes capturar en una sola toma las ruinas del Templo Mayor y la modernidad de la ciudad al fondo.

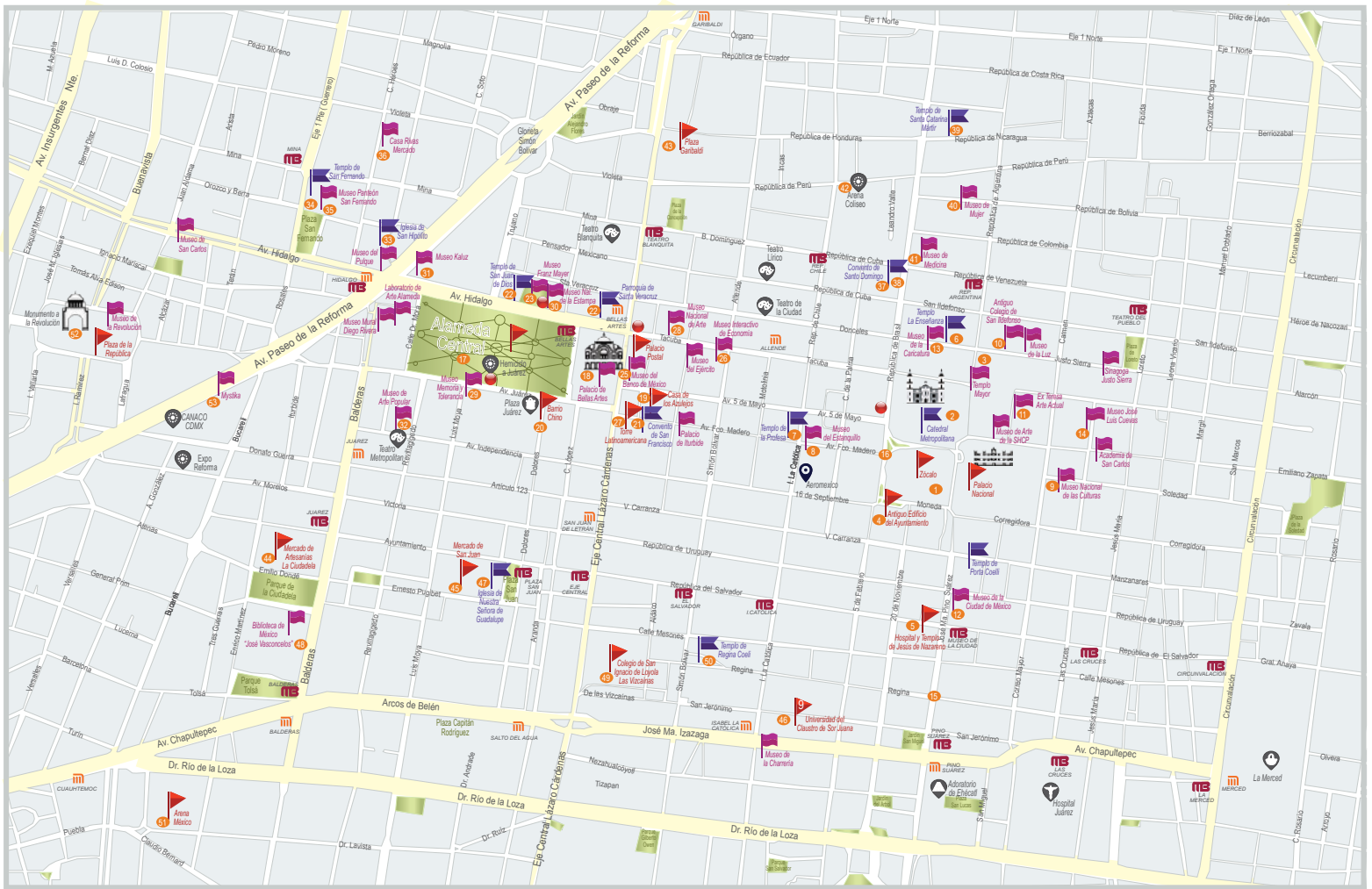
8. Murales del Colegio de San Ildefonso

Dónde: Justo Sierra 16.

El Ángulo: Sus patios de arquería colonial son minimalistas y elegantes. Cualquier foto en los pasillos con los murales de fondo tiene una estética muy artística.



MAPA DEL CENTRO HISTÓRICO



SIMBOLOGÍA

	Atractivo		Parada Turibus		Teatro		Hospital
	Iglesia		Estación Metrobús		Centro comercial		Mercado
	Museo		Estación Metro		Vestigio arqueológico		Lugar de referencia
					 AEROMEXICO		

Ruta San Ángel



3 Experiencias Imperdibles



El Bazar del Sábado: El epicentro del arte y diseño mexicano de alta calidad en Plaza San Jacinto.

Ruta Fotográfica: Camina por las calles Benito Juárez y Galeana para capturar balcones antiguos y las fachadas con bugambilias, así como inolvidables tiendas de artesanías y galerías.

Feria de las Flores: Si vas en julio, vive la tradición más antigua del barrio con desfiles y alfombras florales.

Joyas del Virreinato

Ex Convento del Carmen: Sus cúpulas de Talavera y el museo de arte sacro. Mar-Dom, 10:00-17:00

Parroquia de San Jacinto: Sus jardines y el retablo barroco original de 1580.

San Sebastián Mártir: Ubicada en Chimalistac; guarda obras de Miguel Cabrera.



Tour por el barrio de San Ángel

El corazón colonial y bohemio del sur

San Ángel no es solo un barrio; es un viaje en el tiempo. Sus calles empedradas y casonas de muros altos guardan el secreto de la elegancia virreinal de la Ciudad de México.

¿Sabías que...?

En la cripta del Ex Convento del Carmen descansan 12 momias reales encontradas hace más de un siglo. Su identidad sigue siendo un misterio absoluto.

Museos y Cultura



Museo Casa del Risco: Admira su famosa fuente de porcelana china y concha nácar, una locura barroca única en el mundo. Exhibe pinturas europeas de los siglos XIV al XVII.

Museo Carrillo Gil: Ideal para los amantes del arte contemporáneo.

Casa de Jaime Sabines: Espacio literario ideal para un respiro cultural. Martes a Sábado, 09:00 - 20:00 hrs.

Museo Soumaya: Salas dedicadas al arte, el cine y los calendarios mexicanos. Miércoles a lunes de 10:30 a 18:30 hrs, y el sábado hasta las 20 hrs

Centro Cultural San Ángel: Talleres, teatro y exposiciones. Martes a domingo, 11:00-19:00 hrs.

Biblioteca de las Revoluciones: Libros, revistas y exposiciones.

Casa Estudio Diego Rivera y Frida Kahlo: Dos casas funcionales unidas por un puente que cuentan la historia de amor más famosa del arte mexicano. Martes a domingo, 10:00-17:30 hrs.

Visita guiada por la Casa Estudio

Ruta Gastronómica con sabor virreinal

San Ángel se disfruta a través del paladar en casonas históricas:

Desayuno: Oxa (propuesta moderna) o El Cardenal (clásico infalible).

Comida/Cena: San Ángel Inn (antigua hacienda del s. XVII), Saks o Bistró 83.

El Secreto: Busca los cafés escondidos dentro de las galerías de arte alrededor de Plaza San Jacinto.



Plazas Inolvidables



Plaza San Jacinto: El corazón del barrio y sede del arte los sábados.

Plaza Tenanitla: Rodeada de edificios coloniales. Se llena de artesanías, música y color los fines de semana.

Chimalistac: A unos pasos de San Ángel, es el refugio más silencioso y romántico del sur.

Tips para tu Visita

Calzado: ¡Olvida los tacones! El empedrado es irregular.

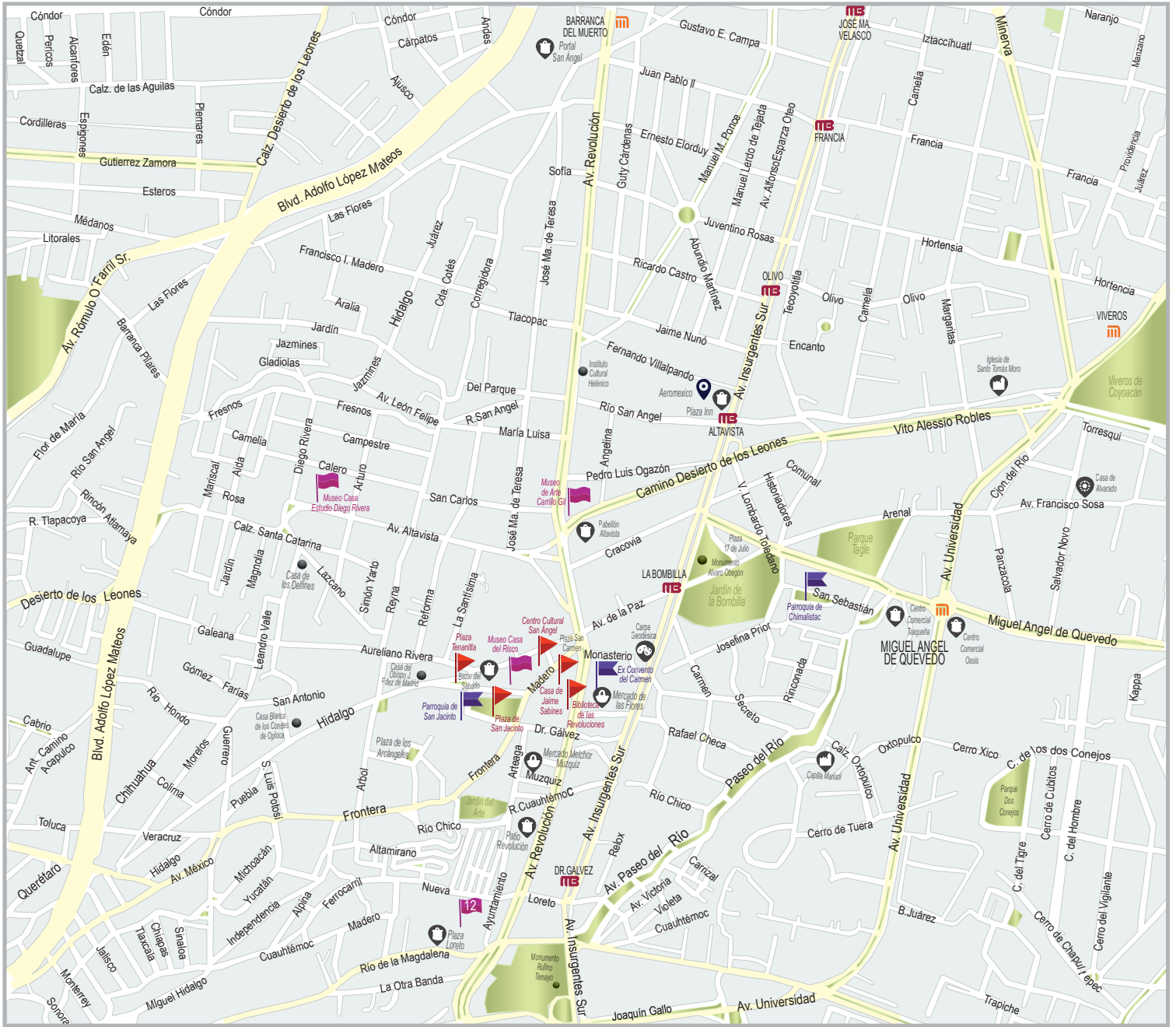
Transporte: El estacionamiento es difícil. Usa aplicaciones de transporte o llega en Metrobús (Estación La Bombilla).

Cuando visitar: Los fines de semana son ideales por el bazar y el ambiente, pero entre semana es más tranquilo.













¿Sabías que...?

San Ángel fue nombrado Patrimonio Cultural Tangible e Intangible de la CDMX, no solo por sus edificios, sino por sus tradiciones vivas, como la gastronomía de los carmelitas y el uso de las flores.

MAPA DE SAN ÁNGEL



SIMBOLOGÍA

- | | | | | | | | |
|-------------------------------------------------------------------------------------|-----------|-------------------------------------------------------------------------------------|-------------------|--------------------------------------------------------------------------------------|-----------------------|---------------------------------------------------------------------------------------|----------|
|  | Atractivo |  | Parada Turibus |  | Teatro |  | Hospital |
|  | Iglesia |  | Estación Metrobús |  | Centro comercial |  | Mercado |
|  | Museo |  | Estación Metro |  | Vestigio arqueológico | | |
| | | | |  | AEROMEXICO. | | |

Ruta Coyoacán



3 Experiencias Imperdibles



Free tour por Coyoacán

Tour Coyoacán y Xochimilco

El Corazón del Barrio: Caminar del Jardín Hidalgo a la Plaza de la Conchita para admirar la arquitectura colonial.

Festín en el Mercado: Probar las famosas tostadas y terminar con un café y churros en el Bazar Artesanal.

Noche de Cineteca: Disfrutar de una película de arte o una función al aire libre en la icónica Cineteca Nacional.

Plazas y Rincones con Magia

Jardín del Centenario: Hogar de la famosa fuente de los coyotes. Punto de reunión con cafés y librerías. Los fines de semana se instala un bazar.

Plaza de la Conchita: Se dice que aquí Hernán Cortés mandó construir la primera capilla donde se celebró la primera misa en el Valle de México.

Viveros de Coyoacán: Un pulmón verde de 39 hectáreas ideal para correr o meditar entre ardillas.

Callejón del Aguacate: El lugar más famoso por sus leyendas de fantasmas. ¡Atrévete a cruzarlo!



El "Lugar de Coyotes": Bohemio, artístico y legendario

Coyoacán no se visita, se vive. Sus calles empedradas y plazas virreinales han sido el refugio de mentes brillantes como Frida Kahlo y Diego Rivera. Es el alma intelectual de la capital.

Museos: Los Imprescindibles



Tour Museos de Frida Kahlo y Diego Rivera Anahuacalli

Museo Frida Kahlo, "La Casa Azul": Objetos personales, vestidos y su estudio original. Martes, 10:00-17:45; miércoles, 11:00-17:45; jueves-domingo, 10:00-17:45 hrs.

Tip: ¡Compra boletos semanas antes! No hay taquilla física.

Anahuacalli (Diego Rivera): Edificio de piedra volcánica con 60,000 piezas prehispánicas.

Tip: Tu boleto de la Casa Azul incluye la entrada aquí.

Museo León Trotsky: La casa-fortaleza donde vivió el líder ruso. Conserva los impactos de bala del primer atentado. Martes-domingo, 10:00-17:00 hrs.

Museo Nacional de las Intervenciones: Historia de México en un ex-convento del s. XVII. Sus jardines son perfectos para fotos tranquilas. Martes-domingo, 9:00-18:00 hrs.

Museo Nacional de la Acuarela: Dedicado a Alfredo Guati Rojo y su legado artístico. Lunes-domingo, 10:00-18:00 hrs.

Museo Nacional de Culturas Populares: Una ventana a las tradiciones y costumbres mexicanas. Martes-jueves, 10:00-18:00 hrs.; viernes-domingo, 11:00-19:00 hrs.

Museo Casa Kahlo, la Casa Roja: Se enfoca en la vida íntima y familiar de la artista, mostrando objetos personales. Miércoles-lunes, 9:00-19:00 hrs

Guía Gastronómica de Coyoacán

Para el antojo: Tepoznieves (helados de pétalos de rosa o tequila) o churros rellenos en el Bazar Artesanal.

Tradición pura: Mercado de Coyoacán. Busca las tostadas de pata y los jugos frescos.

Casa de Cultura Jesús Reyes Heróles, un oasis con exposiciones y un restaurante dentro de una antigua fábrica de papel del s. XVIII.

Cafeterías bohemias, restaurantes con terrazas al aire libre y cantinas con historia.



Iglesias Históricas



San Juan Bautista: Uno de los templos más antiguos de la ciudad (1522). Su interior barroco te dejará sin aliento.

Capilla de San Antonio Panzacola: Una joya barroca ubicada junto al pequeño puente colonial.

Tips para tu Visita

Visita la Plaza Santa Catarina que data de 1540 con una pequeña capilla y un ambiente que te llevará al pasado colonial.

El transporte: El Metro Coyoacán o Viveros te deja a unos 15-20 min caminando del centro. Un Uber es más directo hacia la Plaza Hidalgo.

Souvenirs: El Bazar Artesanal (frente al Jardín Hidalgo) tiene la mejor variedad de textiles y joyería de plata.

¿Sabías que...?

La Casa de Cortés (actual Alcaldía) nunca fue habitada por Hernán Cortés; en realidad, se construyó mucho después sobre lo que fueron sus antiguas caballerizas.

En la recámara de Frida Kahlo, aún hay un espejo en el techo. Ella lo mandó poner tras su accidente para poder pintar sus famosos autorretratos mientras estaba postrada en cama.

Itinerario San Ángel-Coyoacán

Mañana: El Glamour de San Ángel

09:00 AM – **Desayuno:** Comienza en San Ángel Inn. Desayunar en el patio de esta antigua hacienda te hará sentir en el siglo XVIII.

Tip: Pide los huevos motuleños o su pan dulce artesanal.

10:30 AM – **El Misterio de las Momias:** Camina hacia el Ex Convento del Carmen. Admira sus cúpulas de talavera y baja a la cripta para ver a las famosas momias.

11:30 AM – **El Bazar del Sábado:** Dirígete a la Plaza San Jacinto. Recorre los puestos de arte de alta gama y entra al edificio del Bazar para ver artesanía fina.

12:30 PM – **Fotos y Flores:** Camina por la calle Galeana y Benito Juárez. Son las calles más bonitas para fotos por sus muros amarillos y bugambillas. A unos pasos está la Casa del Risco. Entra solo para ver su fuente; es la única en el mundo hecha con miles de piezas de porcelana china rota y conchas marinas.

Mediodía: Tradición y sabor

01:30 PM – **Comida en el Mercado:** Camina hacia el Mercado de Coyoacán.

Imperdible: Las Tostadas de Coyoacán. Busca el puesto más lleno (el de las lonas amarillas). La de pata o tinga son clásicas. Para disfrutar de un bello jardín elige Hacienda de Cortés.

Tarde: Lo tradicional de Coyoacán

02:30 PM – **La Casa Azul:** Toma un taxi o Uber hacia el Museo Frida Kahlo (son unos 15-20 min).

Nota Crítica: Debes tener tus boletos comprados en línea con antelación para la franja de la 1:30 o 2:00 PM.

03:30 PM – **La Casa Roja:** Sigue explorando el universo de Frida Kahlo.

04:00 PM – **Paseo:** Camina al Jardín Hidalgo (la plaza principal). Compra una nieve en Tepoznieves o un café con churros en el Bazar Artesanal.

Noche: Ambiente bohemio

06:30 PM – **Cena:** Disfruta de la terraza de Los Danzantes (frente a la fuente de los coyotes) y saborea la típica comida oaxaqueña con algunos toques contemporáneos.














Checklist de Fotos: Plaza San Jacinto, Calle de la Amargura, Ex-Convento del Carmen, Jardín Centenario (Fuente de los Coyotes), La Casa Azul (Museo Frida Kahlo, Plaza de la Conchita y Callejón del Aguacate).

MAPA DE COYOACÁN



SIMBOLOGÍA

- | | | | | | | | |
|-------------------------------------------------------------------------------------|-----------|-------------------------------------------------------------------------------------|-------------------|-------------------------------------------------------------------------------------|-----------------------|---------------------------------------------------------------------------------------|----------|
|  | Atractivo |  | Parada Turibus |  | Teatro |  | Hospital |
|  | Iglesia |  | Estación Metrobús |  | Centro comercial |  | Mercado |
|  | Museo |  | Estación Metro |  | Vestigio arqueológico | | |

Ruta Sur: Cultura, Naturaleza y Tradición



Ciudad Universitaria (CU)



Patrimonio Mundial de la UNESCO. Un museo al aire libre de 700 hectáreas.

Ruta de los Murales: No te pierdas la Biblioteca Central (Juan O’Gorman) y la Torre de Rectoría (Siqueiros).

Espacio Escultórico: Esculturas monumentales en medio de la lava volcánica del Pedregal.

Deportes: Estadio Olímpico Universitario: sede de los Pumas UNAM y símbolo de la arquitectura moderna mexicana.

Museos y Centros Culturales:

MUAC: Edificio vanguardista que resguarda más de 2,600 obras de iconos como Andy Warhol.

Universum: Ciencia interactiva para todas las edades. Lunes a viernes, 9:00-18:00 h | Sábados y domingos, 10:00-18:00 h.

Sala Nezahualcóyotl: Considerada una de las salas de conciertos con mejor acústica en el mundo.

Juan Ruiz de Alarcón (teatro clásico), Sala Miguel Covarrubias (danza), Foro Sor Juana Inés de la Cruz (teatro experimental), José Revueltas y Julio Bracho (cine).

Naturaleza: El Jardín Botánico alberga 1,700 especies y es un oasis de paz. Cuenta con estanque, invernadero y soberbios árboles de gran altura.

¿Sabías que...?

El mural de la Biblioteca Central está hecho con miles de piedras de colores naturales traídas de todo México; ¡no es pintura!

La Sala Nezahualcóyotl no tiene “esquinas”. Su diseño rodea a la orquesta 360°, permitiendo que el sonido viaje de forma perfecta hacia cada butaca, sin importar dónde te sientes.



Xochimilco: Raíces Vivas

Este lugar tan único es Patrimonio de la Humanidad.

Experiencia: Paseo en Trajinera. Disfruta comida, mariachis y marimba mientras flotas por los canales.

Historia: Visita las Chinampas, huertas flotantes con técnicas agrícolas ancestrales.

Misterio: Pide que te lleven a la Isla de las Muñecas.

Ecoturismo: Parque Ecológico de Xochimilco (PEX), 180 hectáreas de canales, jardines, aves, plantas nativas.

Museo Chinampa Xóchitl, ilustra sobre la flora y fauna de la región.

Actividades: ciclismo, trotapista (10 km), áreas de picnic, paseos en trajineras, kayak y observación de aves.

Palapas, auditorio, mirador, gimnasio al aire libre, auditorio, áreas para exposiciones, juegos infantiles y renta de lanchas.



Tour de kayak por Xochimilco

Paseo en barco por Xochimilco

Tour de día de muertos por Xochimilco

San Andrés Mixquic



Tour de día de muertos en Mixquic

El lugar del Día de Muertos: Es el epicentro mundial de esta tradición (1 y 2 de noviembre). El panteón se ilumina con miles de velas.

Imperdibles: Ex Convento de San Andrés (siglo XV), el Lago de los Reyes Aztecas donde puedes pasear en trajinera y disfrutar de la gastronomía local, el Museo Vivo, montado sobre una chinampa, con tradiciones vivas y ofrendas y el Museo Andrés Quintana Roo, con una colección de piezas prehispánicas.

Tips para tu Visita

Recorre el Mercado de Flores, el más grande de Latinoamérica.

Xochimilco: Ve al embarcadero Cuemanco si prefieres un paseo ecológico y tranquilo, o a Nativitassi buscas fiesta y música.

Seguridad en Mixquic: Si vas en Día de Muertos, llega temprano (mediodía) porque el acceso vehicular se cierra por la multitud.

La capital mundial del Mole. Prueba el “Mole Almendrado”, es la joya de la corona. En octubre se celebra la Feria del Mole.

Imperdibles: la Plaza Principal, rodeada de fondas y artesanías, el Templo de San Martín y el Santuario del Señor de las Misericordias, con su Cristo de caña de maíz del siglo XVI y el Ex Convento de San Pedro y la Parroquia (1680).

Tip: Relájate con actividades como temazcal, herbolaria y caminatas en la naturaleza.



San Pedro Atocpan



Estadio Banorte



Partido de fútbol con guía local

El “Templo del Fútbol Mundial”.

Historia: Inaugurado en 1966es el único estadio en el mundo que verá su tercer Mundial en 2026. Aquí se coronaron Pelé y Maradona. Además, ha recibido juegos olímpicos, de la NFL y conciertos de clase mundial. Capacidad: 83,000 espectadores.

Tour: Puedes tomar recorridos guiados por vestidores, túneles y cancha.

¿Sabías que...?

Es el estadio con más partidos mundialistas en la historia: 19 en total.

Durante el mundial de 2026 será llamado Estadio CDMX.

Otros lugares a visitar

Centro de Tlalpan: Barrio bohemio y colonial con cafés acogedores.

Imperdibles: El Mercado de la Paz (más de 100 años), el Templo de San Agustín de las Cuevas (1547), la Delegación de Tlalpan (siglo XIX) con su mural histórico y la Capilla de las Capuchinas Sacramentarias diseñada por Luis Barragán y el Museo de Historia de Tlalpan.

Six Flags México: El parque de diversiones más grande de Latinoamérica. Ideal para buscadores de adrenalina.



Entrada a Six Flags + Transporte





Avenida Insurgentes

Con 28 km, es una de las avenidas más largas del mundo.

Tip: Usa el Metrobús Línea 1. Recorre todo Insurgentes de norte a sur de forma barata y rápida, evitando el tráfico.

WTC México: Sube al restaurante giratorio para una vista 360° de la ciudad.

Teatro de los Insurgentes: Mural de Diego Rivera en su fachada.

Zona Arqueológica Cuicuilco: Una pirámide circular de 2,000 años. Fue la ciudad más importante antes de que el volcán Xitle la cubriera de lava. Cuenta con un Museo de Sitio que exhibe piezas encontradas en la zona. Lunes a domingo, 10:00-17:00 h.



Itinerario: Joyas del Sur de la CDMX

Mañana: Cultura y Arquitectura en CU

09:00 - 11:00 | Ciudad Universitaria (UNAM): Inicia en la Biblioteca Central para ver el mural de piedras naturales de Juan O’Gorman. Camina hacia la Torre de Rectoría y el Estadio Olímpico Universitario.

11:00 - 12:30 | Espacio Escultórico: Camina entre la lava volcánica y las esculturas monumentales.

Si prefieres arte moderno, visita el MUAC.

Mediodía: Historia Prehispánica y Compras

13:00 - 14:00 | Cuicuilco: A solo unos minutos de CU, visita la Pirámide Circular rodeada de naturaleza volcánica.

14:00 - 16:30 | Cruza Insurgentes y visita Perisur un centre comercial con muchas opciones para comer y disfrutar de un tiempo de compras.

Tarde: Canales y Leyendas en Xochimilco

17:00 - 18:30 | Paseo en Trajinera: El Embarcadero Cuemanco es más tranquilo y disfruta del atardecer entre las chinampas.

Extra: Si tu visita es en temporada de Día de Muertos, termina el día en el panteón iluminado de San Andrés Mixquic.

Puntos Clave para completar tu ruta:

Para los fans del Deporte: Una parada rápida en el Estadio Banorte para el tour de vestidores si hay disponibilidad de horario.

Para el descanso: Cierra la tarde con un café en el Centro de Tlalpan, visitando el Mercado de la Paz.



Checklist de fotos: Mural de la Biblioteca Central, Trajineras en los canales de Xochimilco, Panteón en San Andrés Mixquic, plato de mole en San Pedro Actopan, el Estadio Banorte y la Pirámide de Cuicuilco.

Ruta Sur: Cultura, Naturaleza y Tradición



La Villa: Basílica de Guadalupe

Es el segundo santuario católico más visitado del mundo, recibe aproximadamente 20 millones de peregrinos al año. Un complejo espiritual que mezcla lo antiguo con lo moderno.

Nueva Basílica: Su diseño circular permite que los 10,000 fieles vean la imagen de la Virgen desde cualquier ángulo.

Capilla del Pocito: Una joya del barroco (s. XVIII) con cúpula de azulejos, construida sobre un manantial “milagroso”.

Capilla del Cerrito: Construida en 1666 en el sitio de las apariciones, ofrece una de las mejores vistas panorámicas de la zona.

Museo de la Basílica: Resguarda 4,000 piezas de arte sacro, incluyendo tesoros de Villalpando y Miguel Cabrera. Martes a domingo, 10:00 - 17:30 hrs.

Templo Expiatorio a Cristo Rey (Antigua Basílica): Construida en el siglo XVII.

Convento de las Capuchinas : Edificado en el siglo XVIII.

Cementerio del Tepeyac: Un lugar histórico, aún en funcionamiento.

Antigua Parroquia de Indios: Ermita del siglo XVII. La tradición oral señala que aquí vivió Juan Diego sus últimos años.

Capilla de las Rosas: Vestigios del pasado virreinal.

Parque Nacional El Tepeyac: Bosque de eucaliptos en la Sierra de Guadalupe con una capilla en la cima del Cerro Gachupines.

Actividades: Senderismo, juegos infantiles, ciclismo y picnic.



Tour a la Basílica de Guadalupe



¿Sabías que...?

Debajo del altar de la Basílica hay bandas transportadoras eléctricas. Se instalaron para que los miles de visitantes diarios puedan ver la “Tilma de Juan Diego” de cerca sin detener el flujo de gente.



Mezcla leyendas dominicas con entretenimiento de clase mundial.

Catedral de Azcapotzalco: Parte de los primeros monasterios de América; su retablo del siglo XVIII es una obra maestra.

Parque Tezozómoc: Un mapa a escala real del Valle de México prehispánico. Ideal para caminar junto al lago y rentar lanchas.

Centro Histórico: Antiguo centro ceremonial tepaneca, hoy convertido en un parque urbano.

Alameda Norte: Espacio para actividades al aire libre, con ciclopista, juegos infantiles, skatepark, kiosco y palapas con asadores.

Arena CDMX: El recinto más moderno del país para conciertos masivos. ¡Su pantalla exterior es monumental!

Murales: El mural de Juan O’Gorman en la Biblioteca Fray Bartolomé de las Casas y el antiguo mural de los dominicos en la Casa de la Cultura.

¿Sabías que...?

En la fachada de la parroquia de Azcapotzalco hay una hormiga roja labrada en piedra. La leyenda dice que cuando la hormiga termine de subir a la torre, el mundo llegará a su fin.

Santa María la Ribera



Un barrio “congelado en el tiempo” que se ha vuelto el favorito de los artistas.

Kiosco Morisco: Una estructura de hierro forjado que parece sacada de un cuento árabe. Es el corazón fotográfico del barrio.

Museo del Chopo: Un “palacio de cristal” de estilo alemán que hoy es el epicentro de la cultura alternativa.

Museo de Geología: Un recinto elegante con esqueletos de mamuts y minerales preciosos.

Tour Chopo + Santa María la Ribera

Otros Atractivos



Tour Tlatelolco + Lagunilla

Plaza de las Tres Culturas: El único lugar donde puedes ver ruinas prehispánicas, una iglesia virreinal y edificios modernos en un solo vistazo.

Acuario Michin: El más grande de Latinoamérica. Incluye muros de escalar, boliche y puentes colgantes. Lunes a jueves: 10:00 - 20:00 hrs. Viernes: 10:00 - 21:00 hrs. Sábado y domingo: 09:00 - 22:00 hrs..

Entrada al Acuario Michin

Tips para tu Visita

Transporte: El Hormibús en Azcapotzalco es una forma divertida y económica de conocer los puntos históricos de la alcaldía.

Evita multitudes: En la Basílica, evita los domingos y los días cercanos al 12 de diciembre. Si vas en un día tranquilo, el ascenso al Cerrito es muy relajante.

Gastronomía: En Santa María la Ribera, prueba la comida tradicional en el Mercado de la Dalia o busca las famosas “Birrias” de la zona.

Teotihuacán: “Donde los hombres se convierten en dioses”



El Recorrido Ceremonial

Pirámide del Sol: Una de las estructuras más grandes del mundo antiguo. Con 64 metros de altura, es el eje energético del sitio.

Pirámide de la Luna: Ubicada al final de la Calzada; desde su plaza se tiene la vista simétrica más espectacular de todo el complejo.

Calzada de los Muertos: La avenida principal de 2 km de largo que conecta todo el centro ceremonial.

La Ciudadela: Un enorme cuadrángulo que resguarda el Templo de Quetzalcóatl, famoso por sus cabezas de serpientes emplumadas y Tláloc.

¿Sabías que...?

La Pirámide del Sol se construyó sobre una cueva natural que los teotihuacanos consideraban el “inframundo” o el lugar de origen de la humanidad.

Palacios y Tesoros Ocultos (Pintura Mural)

Más allá de las pirámides, no te pierdas los detalles artísticos:

Quetzalpapálotl: Un patio con relieves de “aves-mariposa” y pilares tallados.

Palacio de los Jaguares: Vestigios de murales con felinos tocando caracoles marinos.

Tepantitla: Famoso por el mural del “Tlalocan” (el paraíso del dios de la lluvia).

Tetitla: Un laberinto habitacional con los frescos más coloridos del sitio.

Experiencia Gastronómica

La Gruta: A unos pasos de la Puerta 5, puedes comer dentro de una espectacular cueva natural. Es una experiencia mística (se recomienda reservar).

Sabores Locales: No te vayas sin probar el Xoconostle (fruto del nopal), los escamoles (en temporada) o un pulque curado

“Donde los hombres se convierten en dioses”

Ubicada a 50 km de la CDMX, es la zona arqueológica más imponente de México. Un complejo urbano que llegó a albergar a más de 150,000 personas hace 2,000 años.



Tour de aventura por Teotihuacán

Paseo en globo sobre Teotihuacán

Tour privado por Teotihuacán

Tips para tu Visita

Horario Estratégico: Llega a las 8:00 AM. Evitarás las multitudes, el calor extremo y serás de los primeros en entrar.

Bloqueador y Sombrero: Hay muy poca sombra en el área. El sol de la zona es particularmente intenso.

Calzado: Necesitas tenis con buen agarre para caminar sobre grava y piedra volcánica.

Hidratación: Lleva agua, dentro del sitio hay pocos puntos de venta.

Ruta Oriente



Raíces Ancestrales: El Cerro de la Estrella

Este cerro fue el centro espiritual del universo mexicana.

Museo del Fuego Nuevo: Explora la arqueología de la ceremonia que evitaba que el mundo se detuviera cada 52 años. Martes a domingo, 9:00 - 17:00 hrs.

Ex Convento de Culhuacán: Un remanso de paz del siglo XVI. No te pierdas los murales de “La Adoración de los Reyes”. Martes a domingo, 9:00 - 17:00 hrs.

Museo Yancuic: Al pie del Cerro de la Estrella. Ofrece exposiciones de arte, ciencia y tecnología. Cuenta con salas interactivas, cine y una librería.

Parque Nacional Cerro de la Estrella: Sitio que ha sido muy importante desde la época prehispánica, aquí se celebraba el ritual del Fuego Nuevo cada 52 años.

Imperdible: Visita la pirámide en la cima y disfruta de una de las vistas panorámicas más completas del Valle de México.

Actividades: picnic, senderismo y ciclismo.

Pasión de Cristo: Si visitas en Semana Santa, vive la representación más famosa del mundo (desde 1843). Es Patrimonio Cultural de México. Cada Jueves y Viernes Santo, el Cerro de la Estrella se convierte en escenario de una de las representaciones más emblemáticas de la Pasión de Cristo en el mundo. Esta celebración ha sido declarada Patrimonio Cultural Inmaterial de México.



Rappel en el Cerro de la Estrella

*Del fuego prehispánico a las
Utopías del futuro*

El Oriente de la CDMX es una joya por descubrir. Es el lugar donde la historia más antigua de la ciudad se encuentra con los proyectos sociales más innovadores de Latinoamérica.

¿Sabías que...?

Existe una leyenda sobre la “Cueva del Diablo”, una cavidad con 300 metros de profundidad. Se dice que es un laberinto sin fin donde muchos buscadores de tesoros se han perdido para siempre.



El Mundo de las “Utopías”

Iztapalapa se ha llenado de espacios públicos de diseño vanguardista llamados Utopías (Unidades de Transformación y Organización para la Inclusión y la Armonía Social). Son espacios comunitarios que promueven el bienestar, la cultura, el arte y el deporte de forma gratuita e incluyente.

Cada Utopía ofrece servicios esenciales como canchas deportivas, gimnasios, jardines urbanos y teatros al aire libre.

Utopía Olini: Con una pista de hielo abierta al público.

Utopía Teotongo: Con un avión adaptado como biblioteca infantil.

Utopía Tezontle: Sede de la primera pista profesional de BMX en la Ciudad de México.

Barco Utopía: Con el Museo del Cambio Climático, un acuario virtual interactivo y una terraza-mirador.

Utopía Libertad: Con un tortugario, una granja interactiva, un mariposario y un axolotario.

Utopía Meyehualco: Hogar de Iztapasauria, la primera exposición al aire libre de dinosaurios ultra-realistas en Latinoamérica.

Utopía Quetzalcóatl: Con skatepark, muro de escalada y área de parkour.

Tour por Iztapalapa + Teleférico

Naturaleza

Sierra de Santa Catarina: Camina sobre antiguos derrames de lava volcánica, recorre el laberinto de “palo loco” y disfruta de sus jardines de cactáceas.

Ciclovía, senderos para caminar o correr, gimnasio al aire libre y juegos infantiles

Central de Abasto

El Mercado más Grande del Mundo. Un laberinto de colores y sabores que alimenta a todo el país.

Central de Muros: Recorre la galería de arte urbano más grande del mundo, con murales monumentales en los muros de las naves.

Tour Gastronómico: Prueba los mejores tacos, tortas y jugos frescos rodeado del ritmo frenético del comercio.



¿Sabías que...?

Es tan grande (327 hectáreas) que cabrían 51 Plazas de la Constitución (Zócalos) dentro de ella. Es considerada el segundo centro financiero de México, después de la Bolsa de Valores.

Tips para tu Visita

Viaja en Cablebús (Línea 2): Es la mejor forma de llegar. Tendrás una vista aérea privilegiada de los murales en los techos de las casas.
Visita Temprana: Para la Central de Abasto, llega entre las 7:00 y las 11:00 AM para ver el máximo movimiento. Usa el CEDABus para moverte por dentro.

Guía de Aventura: El Lado Verde de la CDMX

De volcanes milenarios a conventos ocultos en el bosque



Trekking por el Pico del Águila

Las Cumbres: Ajusco y El Xitle

El punto más alto de la ciudad y el origen de su geografía volcánica.

Parque Nacional Ajusco: Desafía tus límites subiendo al Pico del Águila (3,880 m), el Pico de Águila (3,880 msnm). o la Cruz del Marqués.

Actividades: senderismo, ciclismo, campismo, motocross, cuatrimotos, gotcha y tirolesa (300 m de profundidad) y un laberinto estilo Tudor.

Volcán El Xitle: Explora el cráter de este volcán extinto (250 m de diámetro, 50 m de profundidad y una altura de 3,100 m) y sus cuevas subterráneas de lava.

Actividades: Senderismo hasta el borde del cráter (3,100 m), exploración de túneles volcánicos y campismo dentro del cráter.

¿Sabías que...?

La erupción del Xitle hace 1,700 años sepultó la ciudad de Cuicuilco y creó el ecosistema de piedra volcánica que hoy vemos en el sur (UNAM y Tlalpan).

Agua y Bosque: Los Dinamos y San Nicolás Totolapan

Los Dinamos: Llamado así por las antiguas fábricas textiles. Es el hogar del último río vivo de la ciudad.

Actividades: ciclismo de montaña, montañismo, pesca y campismo.

Imperdible: Rappel en sus paredes de roca y senderismo por sus ríos, cascadas y manantiales.

San Nicolás Totolapan: 19,000 hectáreas de bosque de oyameles y encinos, un paraíso ciclista con 100 km de senderos.

Atracción: Venadario, granja de truchas arcoíris, cabañas para pernoctar y restaurantes de comida típica.

Actividades: senderismo, ciclismo de montaña, camping, paseos a caballo, pesca y gotcha.



El Tesoro del Bosque: Desierto de los Leones

Es el Parque Nacional más antiguo de México (1917).

Ex Convento del S. XVII: Recorre los túneles subterráneos donde los monjes carmelitas vivían en silencio absoluto.

Actividades: caminata, ciclismo, campismo y eventos tanto sociales como culturales.

Restaurante y puestos de antojitos.

Legendas Nocturnas: No te pierdas las visitas guiadas de noche con actores caracterizados como monjes.


RESERVA AQUÍ

Tips de Explorador

Prepárate para el frío: En el Ajusco y Desierto de los Leones la temperatura baja drásticamente, incluso en verano. Vístete en capas.

Gastronomía de Montaña: Al pie de estos parques encontrarás los mejores caldos de hongo, quesadillas de comal y café de olla.

Seguridad: Visita estos parques preferentemente los fines de semana (cuando hay más vigilancia y gente) y siempre antes del atardecer.



Parques Urbanos y Reservas

Bosque de Tlalpan

Atractivos: 5 pistas para correr, vestigios arqueológicos, juegos infantiles y áreas de picnic.

Actividades: senderismo, entrenamientos deportivos y escalada.

Parque Ecológico de la Ciudad de México (PECDMX)

Atractivos: Ciclovía de 2.5 km, senderos interpretativos, 3 miradores panorámicos, jardín de polinizadores y mariposario junto a la Casa Colibrí.

Actividades: senderismo y avistamiento de fauna silvestre.

Parque Lineal Canal Nacional

Atractivos: Ciclovías, trotapistas y áreas de parkour, 11 zonas de juegos infantiles y 9 gimnasios al aire libre y “El Puente de los Patos”, mirador natural sobre el canal.

Actividades: senderismo, ciclismo y avistamiento de aves.

Bosque de San Juan de Aragón

Atractivos: Jardines polinizadores, una playa de aves, tren panorámico, juegos infantiles, humedal y lago artificial.

Actividades: senderismo y área recreativa 100% incluyente.



Guía Gastronómica: Saboreando la CDMX

*Donde la tradición prehispánica se encuentra con
la vanguardia mundial*

La Ciudad de México no es solo una capital, es un auténtico paraíso gastronómico. Su cocina es un reflejo de su carácter cosmopolita, multicultural y profundamente tradicional.

Ya sea un taco en una esquina o un platillo con estrellas Michelin, la Ciudad de México es uno de los destinos gastronómicos más vibrantes del mundo. Y lo mejor: cada bocado cuenta una historia y siempre hay algo nuevo por descubrir.



Por Zonas

Centro Histórico: Tradición y Nostalgia en fondas llenas de historia. Imperdible: Desayunar en El Cardenal o unos churros en El Moro.

Roma / Condesa: Bohemio y Trendy
Imperdible: Brunch creativo, cafeterías de especialidad y opciones veganas en agradables terrazas.

Coyoacán: Ambiente cultural y Mercado con antojos.

Polanco: Lujo Internacional
Imperdible: Restaurantes de alta gama (Pujol, Quintonil) y tiendas gourmet.

Cena + música en Hacienda de los Morales

Imperdible

Tostadas de mercado, café de olla y churros rellenos bajo la sombra de sus plazas arboladas.



Los "Must-Eat"

Tacos al Pastor: Cerdo marinado, piña, cebolla y cilantro.

Chilaquiles: El desayuno por excelencia para revivir tras una fiesta.

Tamales y Guajolotas: El "sándwich de tamal" que alimenta a la ciudad cada mañana.

Ingredientes Ancestrales: Atrévete con el huitlacoche (hongo del maíz), la flor de calabaza o los crujientes chapulines (grillos).

¿Sabías que...?

En la CDMX existe el gran dilema de las "Quesadillas sin queso". A diferencia del resto del país, aquí puedes pedir una quesadilla de hongos o carne y el queso es opcional. ¡No olvides especificarlo!



Templos de la Comida: Los Mercados

Mercado de San Juan: El paraíso de los foodies extremos. Aquí se come desde queso europeo hasta carne de cocodrilo o insectos exóticos.

Mercado de Coyoacán: Colorido y familiar. Ideal para un pozole o una tostada de tinga.

La Merced: El corazón gigante de la ciudad. Solo para aventureros que buscan el sabor más auténtico y callejero.

Tour de tacos y artesanía

Tour del pulque, el tequila y el mezcal



Experiencias de Clase Mundial

Si buscas algo que vaya más allá del plato:

Alta Cocina: Reserva con meses de antelación en Pujol o Quintonil, consistentemente nombrados entre los mejores del mundo.

Terrazas con Vista: Cena frente al Zócalo o con vista al Monumento a la Revolución para una noche mágica.

Cenas Multisensoriales: Restaurantes que integran teatro, proyecciones digitales o música inmersiva.

Tour gastronómico por Ciudad de México

Taller de chocolate



Tips para el Turista Gourmet

“¿Pica mucho?”: Si un mexicano te dice que la salsa “pica poquito”, ¡cuidado!, probablemente pique mucho. Prueba siempre una gota primero.

Los puestos callejeros de tacos, tamales y garnachas son parte del ADN de la ciudad. Comida rápida, sabrosa y económica que enamora a locales y visitantes.

Agua: Bebe siempre agua embotellada o “aguas frescas” preparadas con agua purificada en establecimientos establecidos.

Propinas: En restaurantes se acostumbra dejar entre el 10% y el 15% del total de la cuenta.



Guía de Compras en la CDMX

La CDMX es la capital de las compras en Latinoamérica

En la ciudad, cada calle tiene su tesoro. De mercados tradicionales a boutiques de lujo. ¡Disfruta de una experiencia de compra inolvidable en tu próxima visita a la Ciudad de México!



Centro Histórico: Tradición y Hallazgos

El lugar ideal para quienes buscan el alma de México y precios competitivos.

Calle Madero: El paseo peatonal más concurrido. Encuentra tiendas departamentales, marcas globales y joyerías en edificios históricos.

La Ciudadela: El Mercado de Artesanías más famoso. Textiles, alebrijes y cerámica de todo el país.

Calle 16 de Septiembre: Concept stores de lujo mexicano que fusionan moda contemporánea con técnicas indígenas.

Calle Donceles: Un paraíso para bibliófilos con sus famosas librerías de “viejo” y ediciones raras.

Tip para tu Visita

Dedica tiempo a recorrer cada calle, muchas veces las tiendas pequeñas esconden verdaderas joyas. Aprovecha para probar antojitos en los mercados y puestos cercanos.

Polanco: El “Beverly Hills” Mexicano

Exclusividad, lujo y las marcas más prestigiosas del mundo.

Av. Presidente Masaryk: Hogar de Gucci, Chanel, Louis Vuitton y joyerías de alta gama.

El Palacio de Hierro Polanco: Conocido como “El Palacio de los Palacios”, ofrece una experiencia de lujo total con servicios de personal shopper.

Antara Fashion Hall: Un centro comercial al aire libre con arquitectura vanguardista y las mejores marcas internacionales.





Roma y Condesa: Estilo Bohemio y Vintage

Para los que buscan piezas únicas, arte y diseño independiente.

Boutiques Independientes: Encuentra propuestas de diseñadores emergentes que no verás en ningún otro lugar.

Ruta Vintage: Tiendas de segunda mano curadas con ropa de época y accesorios retro.

Bazares Itinerantes: Los fines de semana, muchas casonas abren sus puertas para bazares de diseño local y productos sustentables.

Tiendas gourmet: Con productos artesanales y delicatessen mexicanas.

Tiendas especializadas: En libros raros, discos de vinilo...

Galerías de arte contemporáneo.



Tour de artesanías y tacos



Centros Comerciales: Los Colosos de la Modernidad

Si prefieres tener todo en un solo lugar con aire acondicionado y seguridad:

Centro Santa Fe: Uno de los más grandes de Latinoamérica. Ideal si buscas variedad total.

Mítikah: Un coloso de la modernidad con una oferta comercial masiva.

Artz Pedregal: Tiendas exclusivas al aire libre; una galería de arte y restaurantes con chefs reconocidos.

Perisur: Ofrece una inigualable variedad de opciones para compras y esparcimiento.

Tips para compradores expertos

El "Regateo": Se vale en mercados de artesanías como La Ciudadela, pero nunca en boutiques de autor o tiendas departamentales. Hazlo de forma amable.

Tax-Back: Si eres turista extranjero, busca el logo de Tax Free. Puedes recuperar el IVA de tus compras mayores a \$1,200 MXN en módulos del aeropuerto.

Horarios: En el Centro Histórico, las tiendas cierran alrededor de las 7:00 u 8:00 PM. Los centros comerciales como Antara o Mítikah cierran hasta las 9:00 PM.



MICE: CDMX, Capital de las Grandes Reuniones

Infraestructura de vanguardia en el corazón de la historia

La Ciudad de México no es solo un destino turístico; es el centro de negocios más importante de América Latina, donde la eficiencia moderna se mezcla con una riqueza cultural inigualable.

¿Sabías que...?

La CDMX es la única ciudad del mundo con 4 Sitios Patrimonio de la Humanidad UNESCO: el Centro Histórico, Xochimilco, Ciudad Universitaria y la Casa Luis Barragán. ¡El escenario perfecto para eventos “fuera de serie”!

Recintos Emblemáticos

Centro Citibanamex: Uno de los más grandes y funcionales del continente.

World Trade Center (WTC): Ubicación privilegiada en el corazón de la ciudad.

Expo Santa Fe: En el distrito financiero más moderno.

Auditorio Nacional: El escenario más importante de México, ideal para cierres de congresos.

Expo Reforma: Centro de exposiciones versátil y céntrico.

Centro Médico Nacional Siglo XXI: Auditorio e infraestructura de alto nivel para congresos médicos y científicos.

International Conference Center: Recinto moderno y tecnológico.

Meet in Polanco: Espacio exclusivo y sofisticado de coworking y salas de juntas.

Infraestructura de Clase Mundial

Hospedaje: +600 hoteles y 52,000 habitaciones. 101 hoteles están especializados en grupos y convenciones.

Conectividad: 2 aeropuertos internacionales y 4 estaciones de autobuses que conectan con todo el mundo.

Prestigio: Top 5 en América y Lugar 27 a nivel mundial (Ranking ICCA)



¿Sabías que...?

Fundada en 1325, la Ciudad de México es la capital más antigua de todo el continente americano, lo que le otorga un prestigio y una mística que ningún otro centro de negocios puede igualar.



Un Historial de Éxitos

La ciudad ha demostrado su capacidad logística en eventos de escala masiva:

Deportes: Única en el mundo en albergar 3 Copas Mundiales de la FIFA (1970, 1986 y próximamente 2026).

Congresos: Sede de la Conferencia Mundial sobre el SIDA (20,000 asistentes) y foros masivos de la ONU.

Ventajas Competitivas: ¿Por qué elegir CDMX?

Experiencia Probada: Décadas organizando eventos de talla mundial con éxito total.

Más que Negocios: La oferta de “Post-Congreso” es infinita: museos, gastronomía Michelin y vida nocturna.

Versatilidad de Espacios: Desde centros de convenciones ultra-modernos hasta sedes alternativas en museos, jardines y edificios coloniales del siglo XVI.

Tips para Organizadores y Congressistas

Ubicación Estratégica: Si tu evento es en Santa Fe, hospédate ahí mismo; el tráfico hacia otras zonas puede ser de más de una hora. Si es en el WTC, las zonas de la Condesa y Roma son ideales por su cercanía y oferta gastronómica.

Transporte Ejecutivo: Para grupos, se recomienda el uso de transportación privada o aplicaciones de movilidad (Uber/Didi) para mayor comodidad y seguridad.

Tráfico: Entre las 17:00 y 20:00 hrs el tráfico es muy pesado. Usa el Metro si vas ligero de equipaje o Ecobici si estás en la zona Reforma/Roma.

Conectividad: La mayoría de los cafés en la Roma/Condesa tienen excelente Wi-Fi si necesitas enviar un reporte rápido antes de la cena.

Reservas: En CDMX, los mejores lugares se llenan. Usa aplicaciones como OpenTable o Resy con al menos 24 horas de antelación.



Itinerario CDMX Express: Negocios y Cultura

Día 1: El Corazón de México (Centro)

14:30 – **Comida de Altura:** Come en el restaurante El Mayor (terrazza de la Editorial Porrúa). Tendrás una vista directa a las ruinas del Templo Mayor mientras disfrutas de cocina mexicana contemporánea.

16:00 – **Caminata por Madero:** Recorre la calle peatonal hacia el Palacio de Bellas Artes. Entra para admirar los murales de Rivera y Siqueiros.

18:00 – **Atardecer Panorámico:** Sube al mirador de la Torre Latinoamericana para ver cómo se encienden las luces de la ciudad.

20:00 – **Cena y Tequila:** Termina en el Salón Tenampa en Garibaldi para escuchar mariachis, o en Azul Histórico para una cena elegante en un patio virreinal.

Día 2: Vibras Cosmopolitas (Roma, Condesa y Polanco)

14:30 – Comida con Estilo:

Elige un restaurante en la Calle Colima (Roma Norte). Máximo Bistro o Rosetta son paradas obligatorias para un foodie.

16:30 – Tour de Galerías y Museos:

Visita el Museo Soumaya en Polanco (su arquitectura es impresionante y la entrada es gratuita) o camina por el Parque México en la Condesa.

18:30 – **Shopping de Lujo:** Camina por la avenida Presidente Masaryk para ver las últimas tendencias mundiales.

21:00 – **Mixología de Autor:** Visita uno de los “Speakeasies” (bares ocultos) de la zona, como Handshake Speakeasy (nombrado el mejor bar del mundo en 2024/2025).

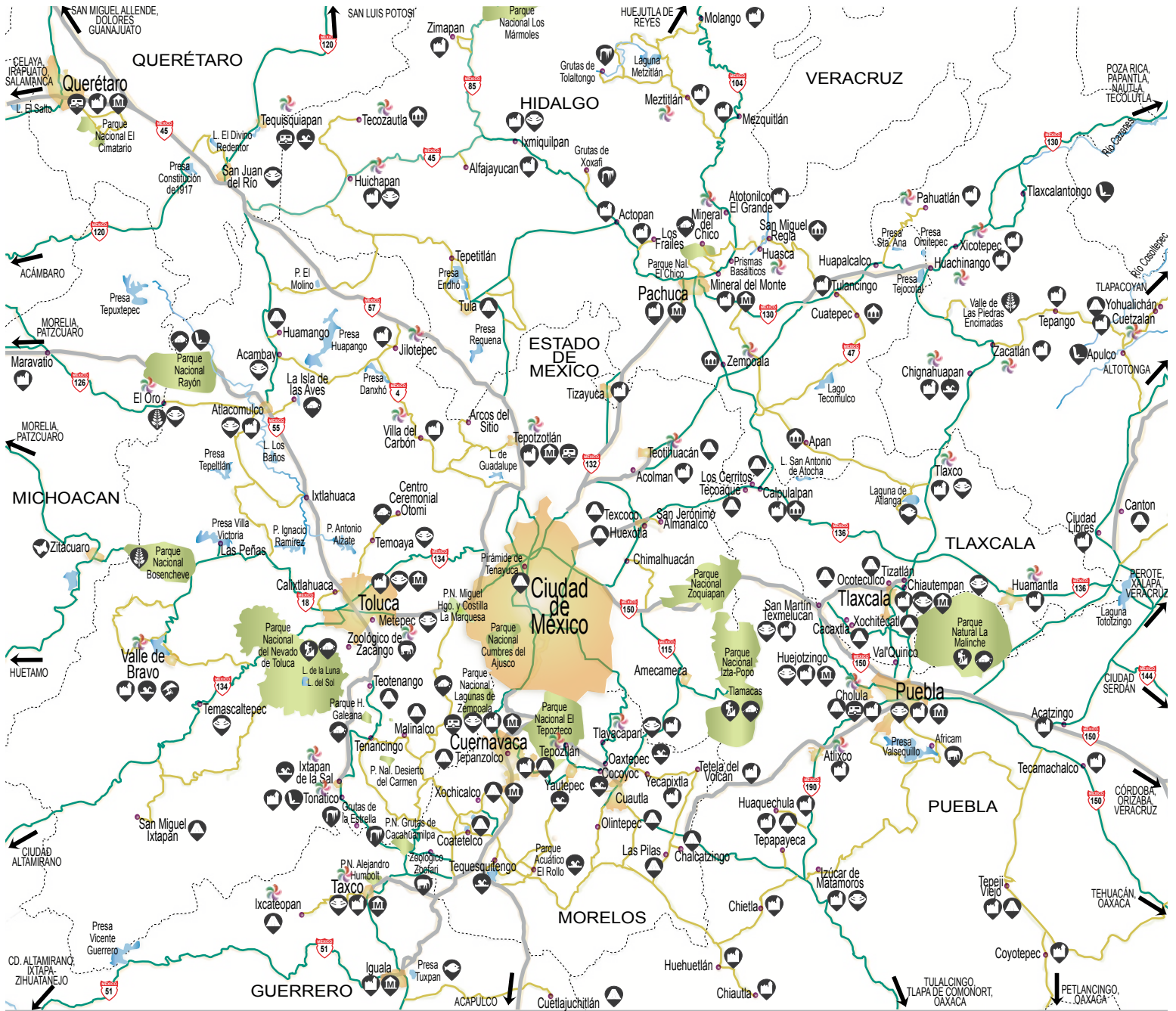
Día 3: Historia y Áreas Verdes (Castillo de Chapultepec o Antropología)

14:00 – **Picnic de Lujo o Comida en el Bosque:** Come en el restaurante El Lago o Del Bosque, ambos con vistas espectaculares al lago de Chapultepec.

15:30 – **Inmersión Cultural:** Elige entre el Museo Nacional de Antropología (imprescindible para entender a México) o sube al Castillo de Chapultepec, el único castillo real en América.

Souvenirs de Último Minuto: Puedes pasar a las tiendas de cualquiera de estos museos para comprar una pieza única.

ALREDEDORES DE LA CIUDAD DE MÉXICO



Simbología

- | | |
|-----------------------|-------------------|
| Acampar | Hacienda |
| Actividades Acuáticas | Montañismo |
| Arquitectura Colonial | Museos |
| Artesanías | Parapente |
| Belleza Natural | Pesca |
| Cascada | Trailer Park |
| Gruta | Zona Arqueológica |
| | Zoológico |

Teléfonos de emergencia

Emergencias	911
Ángeles Verdes (Atención al Turista)	078 or 911
Línea directa de Asistencia al Turista	55 – 5658 – 1111

Tour a Taxco y Cuernavaca

Tour a Puebla y Val'Quirico

Tour a San Miguel de Allende + Aguas termales

Tour a Atlixco y Chipilo

Tour a Cacaxtla y Tlaxcala